



**KEPUTUSAN GUBERNUR JAWA TIMUR
NOMOR 188 / 127 / KPTS / 013 / 2016**

TENTANG

**PENETAPAN RUAS - RUAS JALAN DALAM JARINGAN JALAN PRIMER
MENURUT FUNGSINYA SEBAGAI JALAN KOLEKTOR - 2
DAN JALAN KOLEKTOR - 3**

PEMERINTAH PROVINSI JAWA TIMUR



GUBERNUR JAWA TIMUR

**KEPUTUSAN GUBERNUR JAWA TIMUR
NOMOR 188/ 127 /KPTS/013/2016**

TENTANG

**PENETAPAN RUAS-RUAS JALAN DALAM JARINGAN JALAN PRIMER
MENURUT FUNGSINYA SEBAGAI JALAN KOLEKTOR-2
DAN JALAN KOLEKTOR-3**

GUBERNUR JAWA TIMUR,


- Menimbang** : a. bahwa dalam rangka pelaksanaan ketentuan Pasal 61 ayat (3) Peraturan Pemerintah Nomor 34 Tahun 2006 tentang Jalan, perlu menetapkan sistem jaringan jalan primer menurut fungsinya;
- b. bahwa sehubungan dengan maksud tersebut pada huruf a, perlu menetapkan Ruas-ruas Jalan dalam Jaringan Jalan Primer menurut Fungsinya sebagai Jalan Kolektor-2 dan Jalan Kolektor-3 dengan Keputusan Gubernur Jawa Timur.
- Mengingat** : 1. Undang-Undang Nomor 38 Tahun 2004 tentang Jalan (Lembaran Negara Tahun 2004 Nomor 132, Tambahan Lembaran Negara Nomor 4444);
2. Undang-Undang Nomor 12 Tahun 2011 tentang Pembentukan Peraturan Perundang-undangan (Lembaran Negara Tahun 2011 Nomor 82, Tambahan Lembaran Negara Nomor 5234);
3. Undang-Undang Nomor 23 Tahun 2014 tentang Pemerintahan Daerah (Lembaran Negara Tahun 2014 Nomor 244, Tambahan Lembaran Negara Nomor 5587) sebagaimana telah diubah beberapa kali, terakhir dengan Undang-Undang Nomor 9 Tahun 2015 tentang Perubahan Kedua Atas Undang-Undang Nomor 23 Tahun 2014 tentang Pemerintahan Daerah (Lembaran Negara Tahun 2015 Nomor 58, Tambahan Lembaran Negara Nomor 5679);
4. Peraturan Pemerintah Nomor 34 Tahun 2006 tentang Jalan (Lembaran Negara Tahun 2006 Nomor 86, Tambahan Lembaran Negara Nomor 4652);
5. Keputusan Menteri Pekerjaan Umum dan Perumahan Rakyat Nomor 248/KPTS/M/2015 tentang Penetapan Ruas Jalan dalam Jaringan Jalan Primer Menurut Fungsinya sebagai Jalan Arteri (JAP) dan Jalan Kolektor-1 (JKP-1);

5. Peraturan Daerah Provinsi Jawa Timur Nomor 9 Tahun 2008 tentang Organisasi dan Tata Kerja Dinas Daerah Provinsi Jawa Timur (Lembaran Daerah Tahun 2008 Nomor 2, Seri D) ;
6. Peraturan Gubernur Jawa Timur Nomor 88 Tahun 2008 tentang Uraian Tugas Sekretariat, Bidang, Sub Bidang, dan Seksi Dinas Pekerjaan Umum Bina Marga Provinsi Jawa Timur;
7. Peraturan Gubernur Jawa Timur Nomor 125 Tahun 2008 tentang Organisasi dan Tata Kerja Unit Pelaksana Teknis Dinas Pekerjaan Umum Bina Marga Provinsi Jawa Timur.

MEMUTUSKAN :

- Menetapkan :
- KESATU : Menetapkan Ruas-ruas Jalan dalam Jaringan Jalan Primer menurut Fungsinya sebagai Jalan Kolektor-2 (JKP-2) dan Jalan Kolektor-3 (JKP-3) sebagaimana tercantum dalam Lampiran, yang terdiri dari Nama Ruas Jalan dan Peta Ruas Jalan.
- KEDUA : Ruas-ruas jalan sebagaimana dimaksud dalam Diktum KESATU akan ditinjau secara berkala setiap 5 (lima) tahun sesuai dengan tingkat perkembangan wilayah yang telah dicapai.
- KETIGA : Terhadap ruas jalan yang mengalami perubahan fungsi jalan akan dilakukan proses serah terima aset jalan dari penyelenggara jalan sebelumnya kepada penyelenggara jalan yang baru dengan dilengkapi Dokumen Administrasi, Berita Acara Serah Terima Aset, Sertifikat Tanah atau Dokumen Kepemilikan Tanah dan dokumen lainnya.
- KEEMPAT : Pada saat Keputusan Gubernur ini ditetapkan, Keputusan Gubernur Jawa Timur Nomor 188/103/KPTS/013/2011 tentang Penetapan Ruas-Ruas Jalan Dalam Jaringan Jalan Primer Menurut Fungsinya Sebagai Jalan Kolektor 2 dan Jalan Kolektor 3, dicabut dan dinyatakan tidak berlaku.
- KELIMA : Keputusan ini mulai berlaku pada tanggal ditetapkan.

Ditetapkan di Surabaya
pada tanggal 12 Pebruari 2016


GUBERNUR JAWA TIMUR
Dr. H. SOEKARWO

LAMPIRAN

PENETAPAN RUAS-RUAS JALAN DALAM JARINGAN JALAN PRIMER
MENURUT FUNGSINYA SEBAGAI JALAN KOLEKTOR-2 DAN JALAN KOLEKTOR-3

A. RUAS JALAN

NO.	NO RUAS						N A M A R U A S	PANJANG RUAS (KM)	JKP-2 (KM)	JKP-3 (KM)
	LAMA			BARU						
1	2			3			4	5	6	7
I. KABUPATEN PACITAN										
1	116			136			Bts. Kab. Ponorogo - Bts. Kota Pacitan	44,81	44,81	
2	116	11	K	136	11	K	Jln. Tentara Pelajar	2,51	2,51	
3	116	12	K	136	12	K	Jln. Basuki Racmad	0,60	0,60	
4	117			137			Arjosari - Purwantoro (Bts. Prov. Jateng)	46,14	46,14	
5				138			Wareng - Mukus	8,23	8,23	
TOTAL PANJANG JALAN :								102,29	102,29	-
II. KABUPATEN PONOROGO										
1	139			139			Dengok - Bts. Kab. Pacitan	22,89	22,89	
2	140			140			Bts. Kota Ponorogo - Biting (Bts. Prov. Jateng)	15,73	15,73	
3	140	11	K	140	11	K	Jln. Hayam Wuruk	2,41	2,41	
4	140	12	K	140	12	K	Jln. Trunojoyo	1,32	1,32	
TOTAL PANJANG JALAN :								42,35	42,35	-
III. KABUPATEN MAGETAN										
1	124			141			Maospati - Bts. Kota Magetan	9,15	9,15	
2	124	11	K	141	11	K	Jln. Monginsidi	0,64	0,64	
3	124	12	K	141	12	K	Jln. Diponegoro	0,44	0,44	
4	124	13	K	141	13	K	Jln. Dr. Sutomo	0,27	0,27	
5	124	14	K	141	14	K	Jln. A. Yani	0,79	0,79	
6	124	15	K	141	15	K	Jln. PB. Sudirman	0,54	0,54	
7	124	16	K	141	16	K	Jln. Pahlawan	0,59	0,59	
8	124	17	K	141	17	K	Jln. Gubenur Suryo	2,46	2,46	
9	125			142			Bts. Kota Magetan - Cemorosewu (Bts. Prov. Jateng)	24,18	24,18	
TOTAL PANJANG JALAN :								39,06	39,06	-

1	2			3			4			5	6	7
IV. KABUPATEN BOJONEGORO												
1	128			143			Bts. Kota Bojonegoro - Bts. Kab. Tuban			3,11	3,11	
2	128	11	K	143	11	K	Jln. Jagung. Suprpto			0,54	0,54	
3	128	12	K	143	12	K	Jln. Sawunggaling			0,99	0,99	
4	128	13	K	143	13	K	Jln. Basuki Rahmad			1,54	1,54	
5	129	11	K	144	11	K	Jln. Cokroaminoto			0,98	0,98	
6				144	12	K	Jln. KH. R. Moch. Rosyid			1,68	1,68	
7	129			144			Bts. Kota Bojonegoro - (Pajeng) Bts.Kab. Nganjuk			39,57	39,57	
TOTAL PANJANG JALAN :										48,41	48,41	-
V. KABUPATEN TUBAN												
1	130			145			Bts. Kab. Bojonegoro - Ponco			3,66	3,66	
2	131			146			Ponco - Jatirogo (Bts. Prov. Jateng)			42,46	42,46	
3	132			147			Pakah - Ponco			35,96	35,96	
TOTAL PANJANG JALAN :										82,08	82,08	-
VI. KABUPATEN LAMONGAN												
1	133			148			Babat - Bts. Kab. Jombang			30,78	30,78	
2	134	11	K	149	11	K	Jln. Lamong Rejo			1,06	1,06	
3	134	12	K	149	12	K	Jln. Acmad Dahlan			0,09	0,09	
4	134	13	K	149	13	K	Jln. Sunan Drajad			0,69	0,69	
5	134	14	K	149	14	K	Jln. Raya Mantup			2,17	2,17	
6	134			149			Bts. Kota Lamongan - Bts. Kab. Mojokerto			21,70	21,70	
TOTAL PANJANG JALAN :										56,49	56,49	-
VII. KABUPATEN GRESIK												
1	137			150			Bts. Kota Surabaya - Driyorejo - Legundi			11,38	11,38	
2	138			151			Legundi - Bts. Kab. Mojokerto			9,65	9,65	
TOTAL PANJANG JALAN :										21,03	21,03	-
VIII. KOTA SURABAYA												
1	139	11	K	150	11	K	Jln. Mastrip			7,86	7,86	
2	139	12	K	150	12	K	Jln. Gunungsari			3,39	3,39	
3	140	13	K	150	13	K	Jln. Joyoboyo			0,92	0,92	
TOTAL PANJANG JALAN :										12,17	12,17	-

1	2			3			4	5	6	7
IX. KABUPATEN SIDOARJO										
1	141			152			Krian By Pass (Simpang Empat) - Krian (Simpang Lima)	1,34	1,34	
2	142			153			Krian - Bts. Kab. Mojokerto	7,55	7,55	
3	143	11	K	154	11	K	Jln. Pahlawan	3,40	3,40	
4	143			154			Bts. Kota Sidoarjo - Krian	14,77	14,77	
5	144			155			Sepanjang - Taman	1,45		1,45
6	145			156			Mlirip - Bts. Kab. Mojokerto	0,62	0,62	
TOTAL PANJANG JALAN :								29,13	27,68	1,45
X. KABUPATEN MOJOKERTO										
1	146			157			Bts. Kab. Sidoarjo - Bts. Kota Mojosari	2,68	2,68	
2	146	11	K	157	11	K	Jln. Pemuda (Mojosari)	2,15	2,15	
3	146	12	K	157	12	K	Jln. Airlangga (Mojosari)	0,78	0,78	
4				157	13	K	Jln. Hasanudin (Mojosari)	1,15	1,15	
5	147			158			Bts. Kota Mojosari - Pandanarum	9,08	9,08	
6	148			159			Pandanarum - Pacet	6,23	6,23	
7	149			160			Bts.Kota Batu (Jbt. Cangar II) - Pacet	10,37	10,37	
8	155			161			Bts. Kab. Gresik - Mlirip	7,33	7,33	
9	152			162			Bts. Kab. Sidoarjo - Mojokerto	3,29	3,29	
10	151			163			Mojokerto - Gedek	4,71		4,71
11	150			164			Bts. Kab. Lamongan - Gedek	18,18	18,18	
12	156			165			Gedek - Bts. Kab. Jombang	7,16		7,16
TOTAL PANJANG JALAN :								73,11	61,24	11,87
XI. KABUPATEN JOMBANG										
1	162			166			Bts. Kab. Mojokerto - Ploso	13,80		13,80
2	157			167			Bts. Kab. Lamongan - Ploso	13,19	13,19	
3	158			168			Ploso - Bts. Kota Jombang	6,57	6,57	
4	158	11	K	168	11	K	Jln. Wahab Hasbullah	1,86	1,86	
5	159	11	K	169	11	K	Jln. Hasyim Ashari	2,28	2,28	
6	159			169			Bts. Kota Jombang - Pulorejo	11,83	11,83	
7	160			170			Pulorejo - Bts. Kab. Kediri (Pare)	2,85	2,85	
8	161			171			Pulorejo - Bts. Kab. Kediri (Kandangan)	8,87	8,87	
TOTAL PANJANG JALAN :								61,25	47,45	13,80

1	2			3			4			5	6	7
XII. KABUPATEN NGANJUK												
1	163			172			Bts.Kab. Bojonegoro (Pajeng) - Nganjuk (Guyangan)		20,66		20,66	
2				173			Guyangan - Simpang Empat Candi		7,73		7,73	
3	164			174			Bts. Kota Nganjuk (Simpang Empat Candi) - Bts. Kab. Kediri		10,28		10,28	
TOTAL PANJANG JALAN :									38,67	38,67	-	
XIII. KABUPATEN KEDIRI												
1	165			175			Bts. Kab. Nganjuk - Bts. Kota Kediri		10,28		10,28	
2	166			176			Bts. Kota Kediri - Bts. Kab. Blitar		14,52		14,52	
3	167			177			Bts. Kab. Jombang - Bts. Kota Pare		6,33		6,33	
4	167	11	K	177	11	K	Jln. Cokroaminoto (Pare)		2,08		2,08	
5	167	12	K	177	12	K	Jln. Ki Hajar Dewantoro (Pare)		1,76		1,76	
6	167	13	K	177	13	K	Jln. Veteran (Pare)		2,01		2,01	
7	167	14	K	177	14	K	Jln. Dr. Wahidin. S (Pare)		0,48		0,48	
8	167	15	K	177	15	K	Jln. Gajah Mada (Pare)		1,78		1,78	
9	167	16	K	177	16	K	Jln. Panglima Polim (Pare)		1,56		1,56	
10	168			178			Bts. Kab. Jombang - Kandangan		3,58		3,58	
11	169			179			Bts. Kab. Malang - Kandangan		2,09		2,09	
12	170			180			Kandangan - Bts. Kota Pere		6,04		6,04	
13	170	11	K	180	11	K	Jln. Mayor Bismo (Pare)		3,00		3,00	
14	170	12	K	180	12	K	Jln. Letjen Sutoyo (Pare)		1,53		1,53	
15	170	13	K	180	13	K	Jln. Wr. Supratman (Pare)		0,41		0,41	
16	170	14	K	180	14	K	Jln. P. Sudirman (Pare)		1,46		1,46	
17	170	15	K	180	15	K	Jln. Pahlawan (Pare)		1,13		1,13	
18	170	16	K	180	16	K	Jln. Dr. Soetomo (Pare)		1,53		1,53	
19	170	17	K	180	17	K	Jln. Sukarno - Hatta (Pare)		1,36		1,36	
20	171			181			Bts. Kota Pare - Bts. Kota Kediri		15,53		15,53	
TOTAL PANJANG JALAN :									78,46	78,46	-	
XIV. KOTA KEDIRI												
1	172	11	K	175	11	K	Jln. Sersan Bahrn		0,73		0,73	
2	172	12	K	175	12	K	Jln. Gatot Subroto		1,29		1,29	
3	172	13	K	175	13	K	Jln. Ahmad Dahlan		0,32		0,32	
4	173	11	K	176	11	K	Jln. Kapt. Tendean		3,95		3,95	
5	174	11	K	181	11	K	Jln. A. Yani		0,64		0,64	
TOTAL PANJANG JALAN :									6,93	6,93	-	

1	2	3	4					5	6	7
XV. KABUPATEN TULUNGAGUNG										
1	175			182			Ngantru - Bts. Kab. Blitar	9,58	9,58	
TOTAL PANJANG JALAN :								9,58	9,58	-
XVI. KABUPATEN BLITAR										
1	176			183			Bts. Kab. Kediri - Srengat	8,14	8,14	
2	177			184			Bts. Kab. Tulungagung - Srengat	10,25	10,25	
3	178			185			Srengat - Bts. Kota Blitar	10,49	10,49	
TOTAL PANJANG JALAN :								28,88	28,88	-
XVII. KOTA BLITAR										
1	178	11	K	186	11	K	Jln. Tanjung	2,54	2,54	
2	178	12	K	186	12	K	Jln. Cepaka	0,38	0,38	
3	178	13	K	186	13	K	Jln. Cemara	2,33	2,33	
TOTAL PANJANG JALAN :								5,25	5,25	-
XVIII. KABUPATEN MALANG										
1	180			187			Bts. Kota Batu - Bts. Kab. Kediri	39,95	39,95	
2	181			188			Bts. Kota Malang - Bts. Kota Batu (Sengkaling)	1,79	1,79	
3	182			189			Bts. Kota Malang - Turen	19,97	19,97	
4	183			190			Karanglo - Bts. Kota Batu (Karang Ploso)	8,00	8,00	
TOTAL PANJANG JALAN :								69,71	69,71	-
XIX. KOTA MALANG										
1	181	11	K	188	11	K	Jln. Tlogo Mas	2,32	2,32	
2	181	12	K	188	12	K	Jln. Mayjen. Hariyono	1,85	1,85	
3	181	13	K	188	13	K	Jln. Sukarno - Hatta	2,69	2,69	
4	181	14	K	188	14	K	Jln. Borobudur	1,09	1,09	
5	181	15	K	188	15	K	Jln. A. Yani	1,58	1,58	
6	182	11	K	189	11	K	Jln. Kol. Sugiono	1,07	1,07	
TOTAL PANJANG JALAN :								10,60	10,60	-

1	2			3			4	5	6	7
XX. KOTA BATU										
1	184	11	K	191	11	K	Jln. Raya Cangar	7,72	7,72	
2	184	12	K	191	12	K	Jln. Raya Tulungrejo	7,19	7,19	
3	184	13	K	191	13	K	Jln. Raya Punten	1,50	1,50	
4	184	14	K	191	14	K	Jln. Bukit Berbunga	2,40	2,40	
5	184	15	K	191	15	K	Jln. Brantas	0,84	0,84	
6	185	11	K	192	11	K	Jln. Trunojoyo	4,54	4,54	
7	185	12	K	192	12	K	Jln. P. Sudirman	1,58	1,58	
8	185	13	K	192	13	K	Jln. Gajah Mada	0,25	0,25	
9	185	14	K	192	14	K	Jln. Diponegoro	1,35	1,35	
10	185	15	K	192	15	K	Jln. Patimura	1,36	1,36	
11	185	16	K	192	16	K	Jln. Ir. Soekarno	5,16	5,16	
12	186	11	K	193	11	K	Jln. Dr. M. Hatta	2,21	2,21	
TOTAL PANJANG JALAN :								36,10	36,10	-
XXI. KABUPATEN PASURUAN										
1	187			194			Pandaan - Tretes	9,27	9,27	
2	188			195			Bts. Kota Pasuruan - Kejayan	1,69	1,69	
3	189			196			Kejayan - Tosari	35,27	35,27	
4	190			197			Kejayan - Purwosari	19,00	19,00	
5	191			198			Purwodadi - Nongkojajar	20,91	20,91	
TOTAL PANJANG JALAN :								86,14	86,14	-
XXII. KOTA PASURUAN										
1	188	11	K	195	11	K	Jln. KH. Ahmad Dahlan/Pohjentrek	1,29	1,29	
TOTAL PANJANG JALAN :								1,29	1,29	-
XXIII. KABUPATEN LUMAJANG										
1	193			199			Grobogan - Bts. Kab. Jember	20,90		20,90
2	194	11	K	200	11	K	Jln. Letjen. Panjaitan	0,58	0,58	
3	194	12	K	200	12	K	Jln. Kapten Suwandak	0,79	0,79	
4	194	13	K	200	13	K	Jln. Mayjen Sukertiyo	0,76	0,76	
5	194	14	K	200	14	K	Jln. Mahakam	1,19	1,19	
6	194			200			Bts. Kota Lumajang - Bts. Kab. Jember	14,28	14,28	
TOTAL PANJANG JALAN :								38,50	17,60	20,90

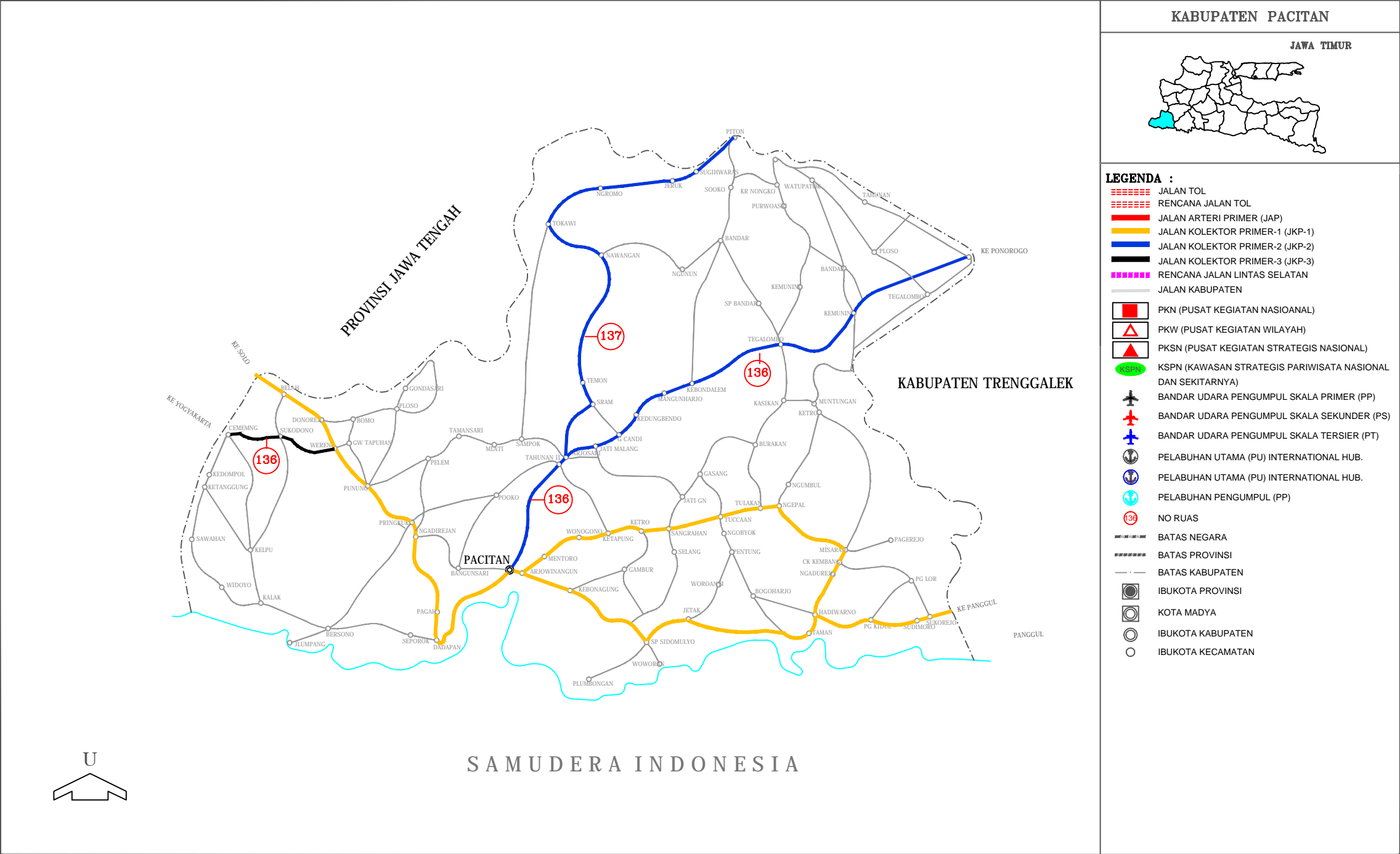
1	2			3			4			5	6	7
XXIV. KABUPATEN JEMBER												
1	195			201			Bts. Kab. Lumajang - Pondokdalem			9,75		9,75
2	196			202			Bts. Kab. Lumajang - Kencong			6,78	6,78	
3	197			203			Kencong - Kasian			15,33	15,33	
4	198			204			Kasian - Puger			7,03	7,03	
5	199			205			Kasian - Balung			7,31	7,31	
6	200			206			Balung - Rambipuji			10,56		10,56
7	201			207			Balung - Ambulu			13,59	13,59	
8	202			208			Ambulu - Bts. Kota Jember (Mangli)			17,97	17,97	
9	202	11	K	208	11	K	Jln. Oto Iskandar			1,79	1,79	
10	203			209			Arjasa - Bts. Kota Jember			1,40	1,40	
11	203	11	K	209	11	K	Jln. Supriadi			0,81	0,81	
12	203	12	K	209	12	K	Jln. Slamet Riyadi			2,59	2,59	
13	203	13	K	209	13	K	Jln. Moch. Seruji			0,93	0,93	
14	203	14	K	209	14	K	Jln. PB. Sudirman			1,52	1,52	
15	204			210			Bts. Kab. Bondowoso - Arjasa			9,20	9,20	
16	205			211			Bts. Kab. Bondowoso - Kalisat			12,83		12,83
17	206			212			Kalisat - Sempolan			8,19		8,19
TOTAL PANJANG JALAN :										127,58	86,25	41,33
XXV. KABUPATEN BONDOWOSO												
1	207			213			Bts. Kota Bondowoso - Bts. Kab. Situbondo			22,96	22,96	
2	207	11	K	213	11	K	Jln. K.H. Hasyim Ashari			1,05	1,05	
3	207	12	K	213	12	K	Jln. K.H. Wachid Hasyim			0,62	0,62	
4	207	13	K	213	13	K	Jln. PB. Sudirman			0,45	0,45	
5	207	14	K	213	14	K	Jln. Letjen. Karsono			0,25	0,25	
6	208			214			Maesan - Bts. Kab. Jember (Arjasa)			2,19	2,19	
7	209	11	K	215	11	K	Jln. Letjen. Sutarman			0,22	0,22	
8	209	12	K	215	12	K	Jln. A. Yani			1,96	1,96	
9	209	13	K	215	13	K	Jln. Mastrip			0,43	0,43	
10	209			215			Bts. Kota Bondowoso - Maesan			11,73	11,73	
11	210			216			Bts. Kab. Situbondo - Bts. Kota Bondowoso			20,32		20,32
12	210	11	K	216	11	K	Jln. Diponegoro			2,47		2,47
13	211			217			Maesan - Bts. Kab. Jember (Kalisat)			4,23		4,23
TOTAL PANJANG JALAN :										68,88	41,86	27,02

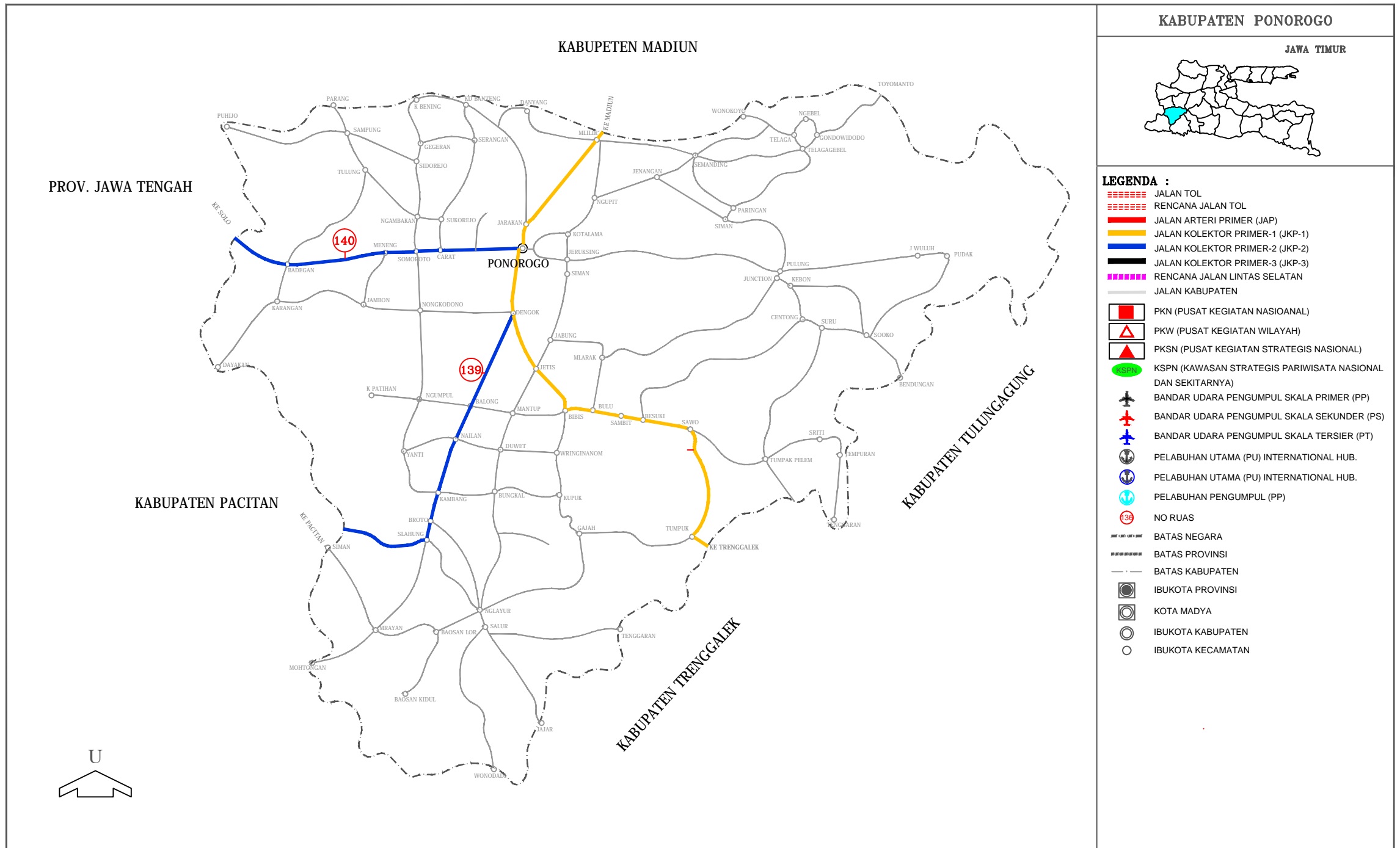
1	2			3			4	5	6	7
XXVI. KABUPATEN SITUBONDO										
1	212	11	K	218	11	K	Jln. A. Jakfar	0,16	0,16	
2	212	12	K	218	12	K	Jln. Diponegoro	0,48	0,48	
3	212	13	K	218	13	K	Jln. Pemuda	5,94	5,94	
4	212			218			Bts. Kab. Bondowoso - Bts. Kota Situbondo	2,71	2,71	
5	213			219			Buduan - Bts. Kab. Bondowoso	7,80		7,80
TOTAL PANJANG JALAN :								17,09	9,29	7,80
XXVII. KABUPATEN BANYUWANGI										
1	214			220			Genteng Kulon - Wonorekso	16,14	16,14	
2	215			221			Wonorekso - Rogojampi	4,62	4,62	
3	216			222			Genteng - Temuguruh	10,53		10,53
4	217			223			Temuguruh - Wonorekso	5,17		5,17
5	218			224			Jajag - Simpang Lima Petahunan - Pasanggaran	22,10		22,10
6	219			225			Benculuk - Glagah Agung	9,66		9,66
7	220			226			Glagah Agung - Grajagan	9,71		9,71
8	221			227			Glagah Agung - Tegal Dlimo	13,14		13,14
TOTAL PANJANG JALAN :								91,07	20,76	70,31
XXVIII. KABUPATEN SAMPANG										
1	225	11	K	228	11	K	Jln. Kusuma Bangsa	1,11		1,11
2	225			228			Bts. Kota Sampang - Ketapang	37,20		37,20
3	226	11	K	229	11	K	Jln. Imam Bonjol	0,81		0,81
4	226			229			Bts. Kota Sampang - Omben	11,80		11,80
5	227			230			Omben - Bts. Kab. Pamekasan	5,38		5,38
TOTAL PANJANG JALAN :								56,30	-	56,30

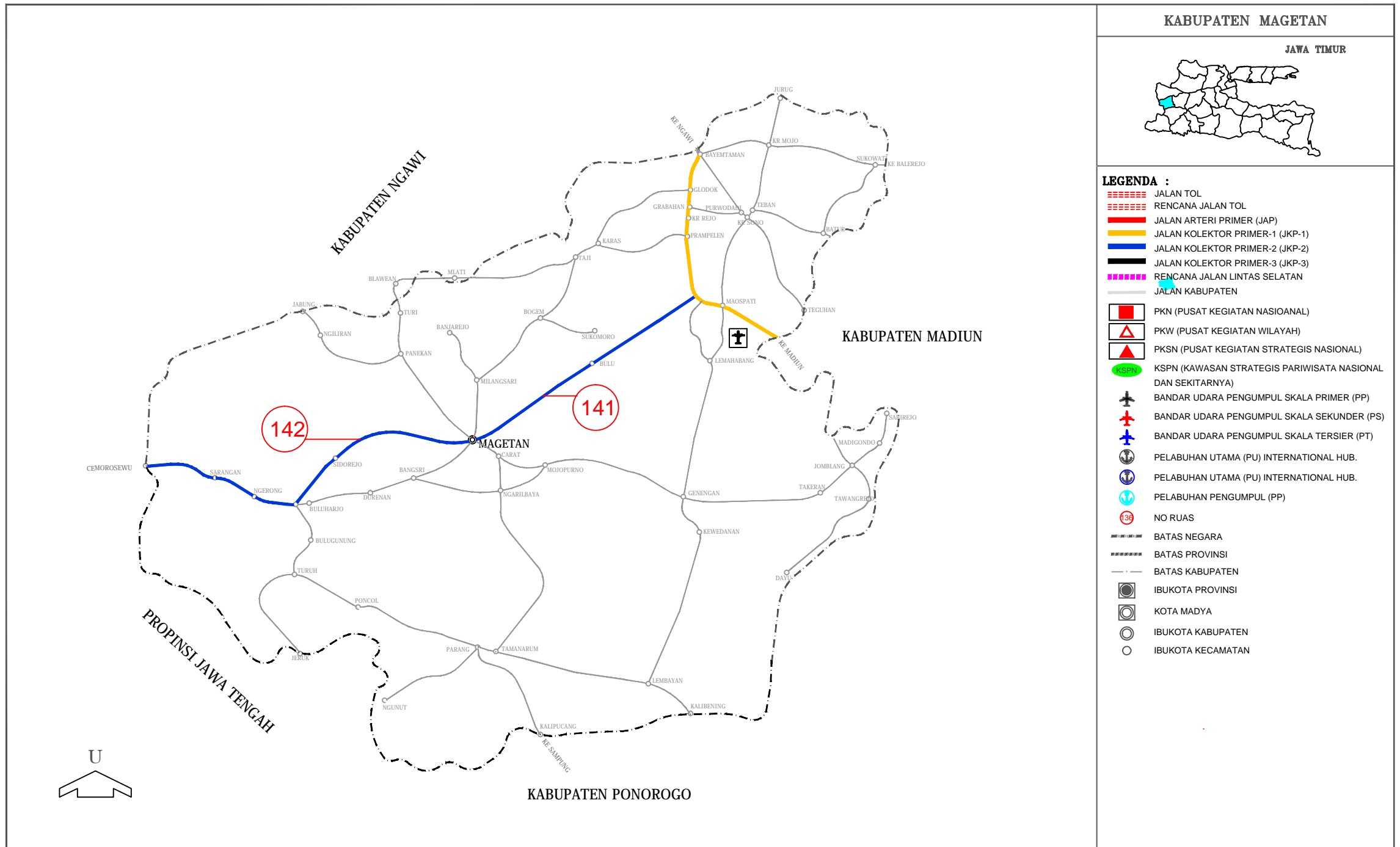
1	2			3			4	5	6	7
XXIX. KABUPATEN PAMEKASAN										
1	230	11	K	231	11	K	Jln. Stadion	1,22		1,22
2	230	12	K	231	12	K	Jln. Raya Nyalaran	1,57		1,57
3	230	13	K	231	13	K	Jln. Raya Blumbungan	2,43		2,43
4	230			231			Bts. Kota Pamekasan - Sotabar	34,98		34,98
5	231			232			Bts. Kab. Sampang - Bts. Kota Pamekasan	11,42		11,42
6	231	11	K	232	11	K	Jln. Raya Propoh	0,87		0,87
7	231	12	K	232	12	K	Jln. Dirgahayu	0,94		0,94
8	231	13	K	232	13	K	Jln. Pintu Gerbang	0,28		0,28
9	231	14	K	232	14	K	Jln. Kabupaten	0,43		0,43
10	231	15	K	232	15	K	Jln. Diponegoro	0,46		0,46
TOTAL PANJANG JALAN :								54,60	-	54,60
XXX. KABUPATEN SUMENEP										
1	233	11	K	233	11	K	Jln. Imam Bonjol	0,55		0,55
2	233	12	K	233	12	K	Jln. Raya Gapura	1,17		1,17
3	233			233			Bts. Kota Sumenep - Pantai Lumbang	26,28		26,28
TOTAL PANJANG JALAN :								28,00	-	28,00

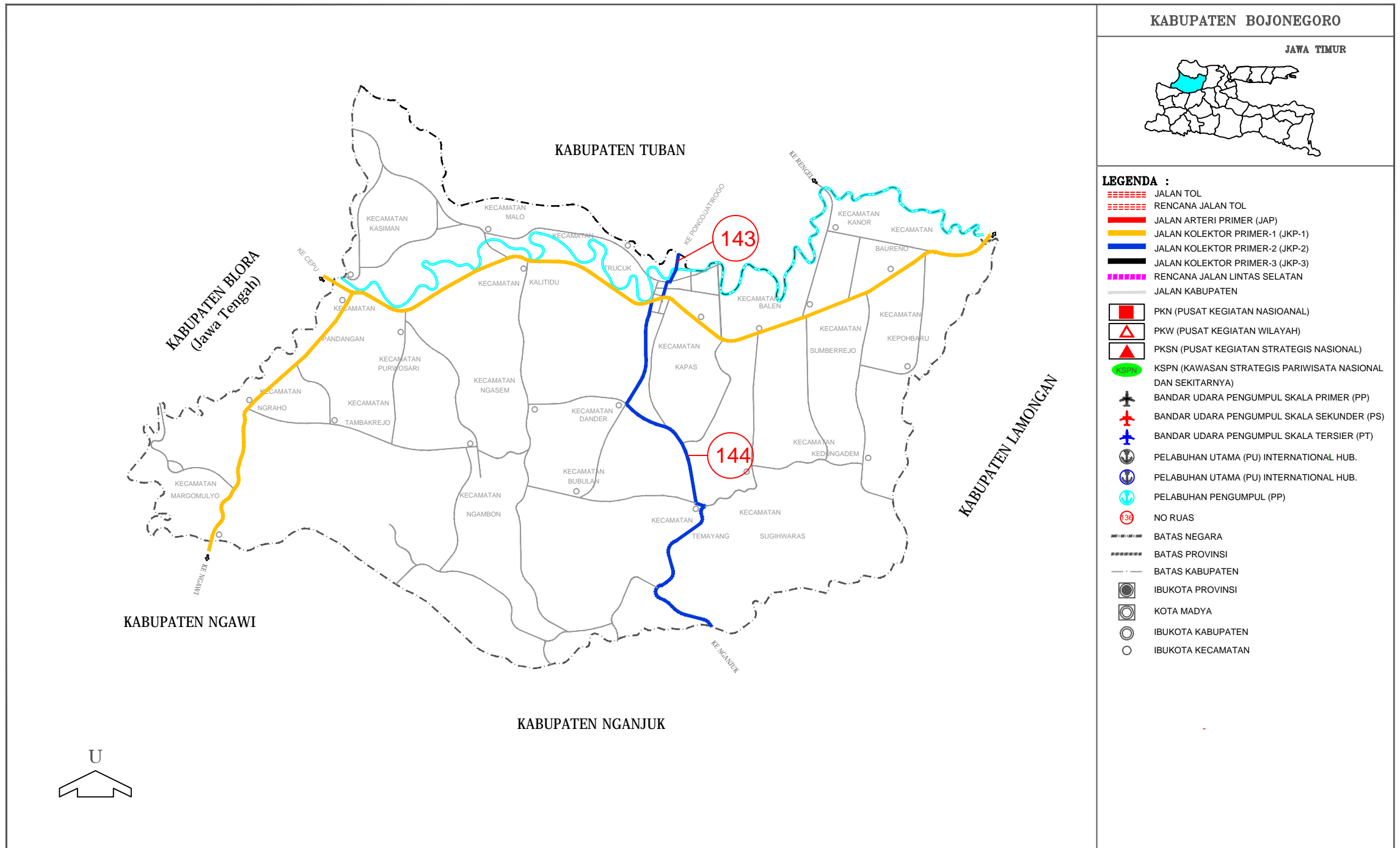
B. PETA RUAS JALAN

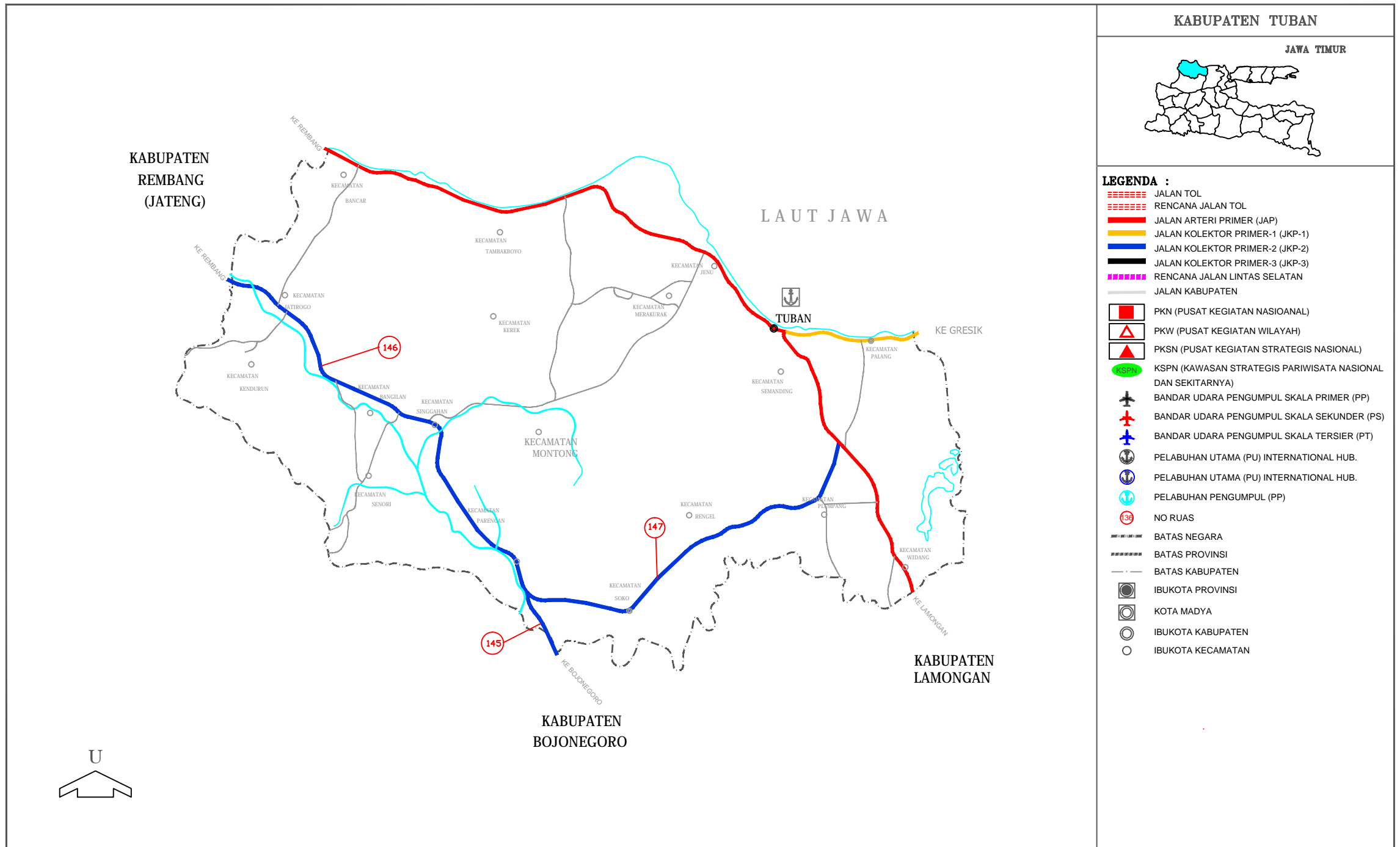
B. PETA RUAS JALAN

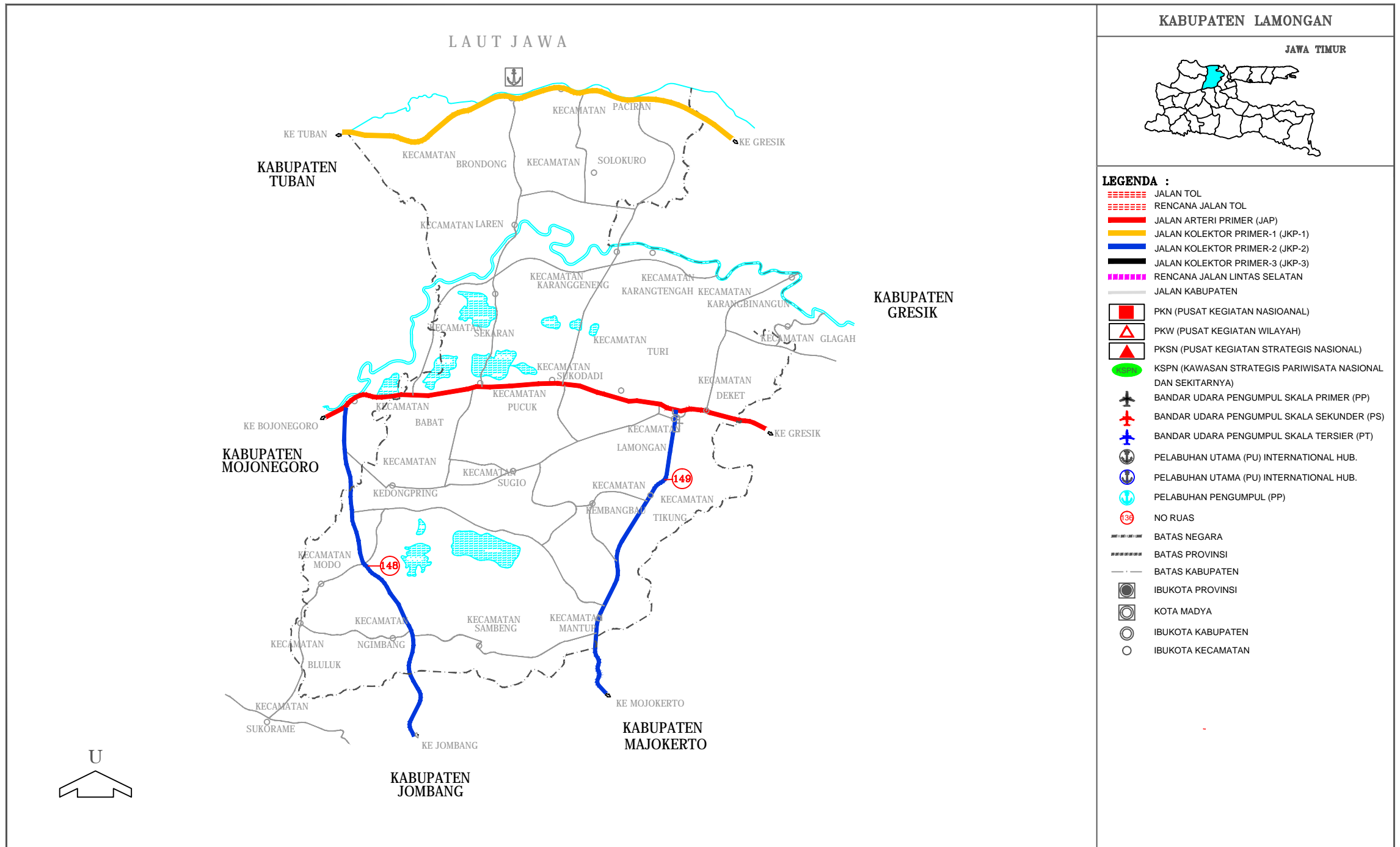


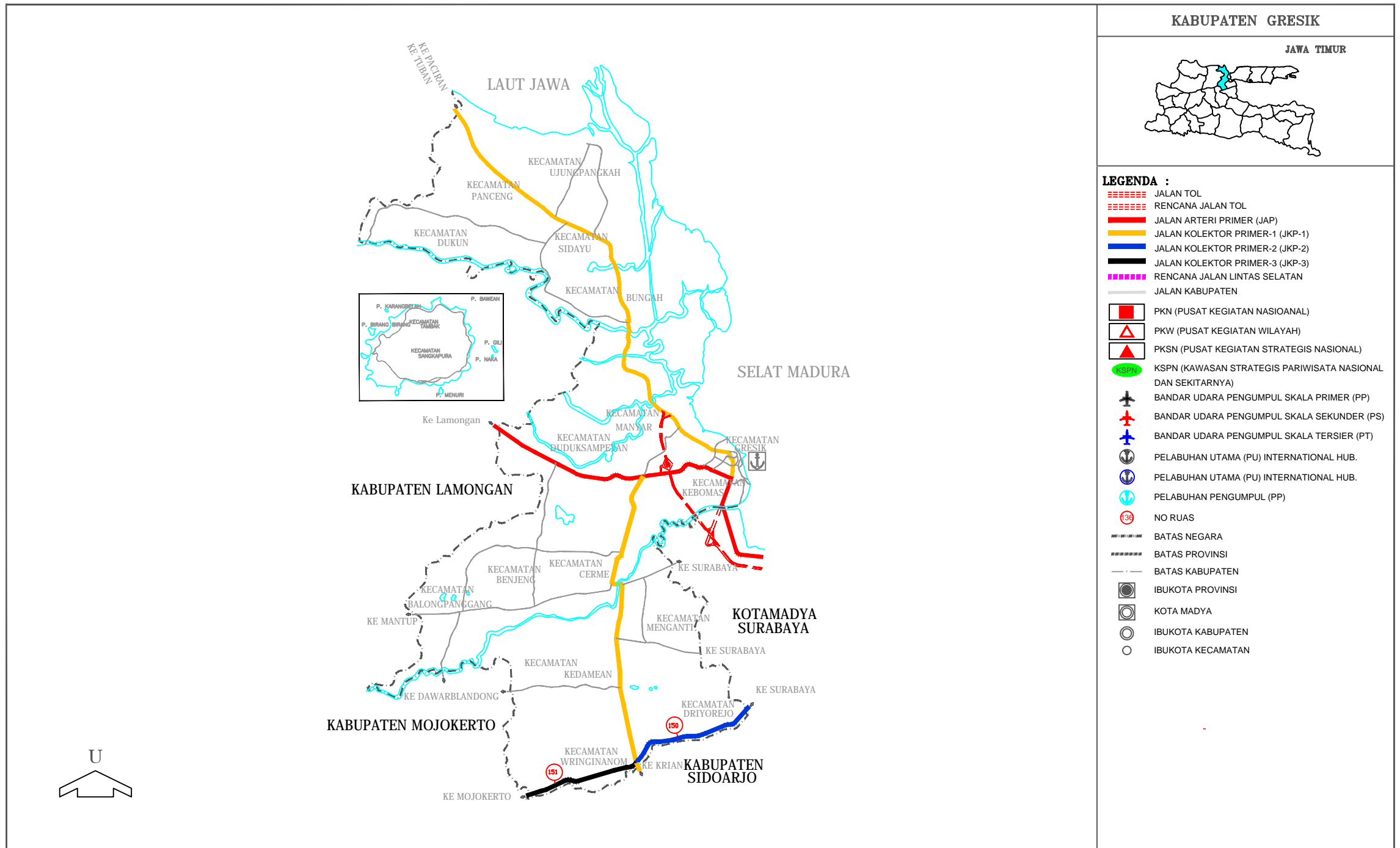








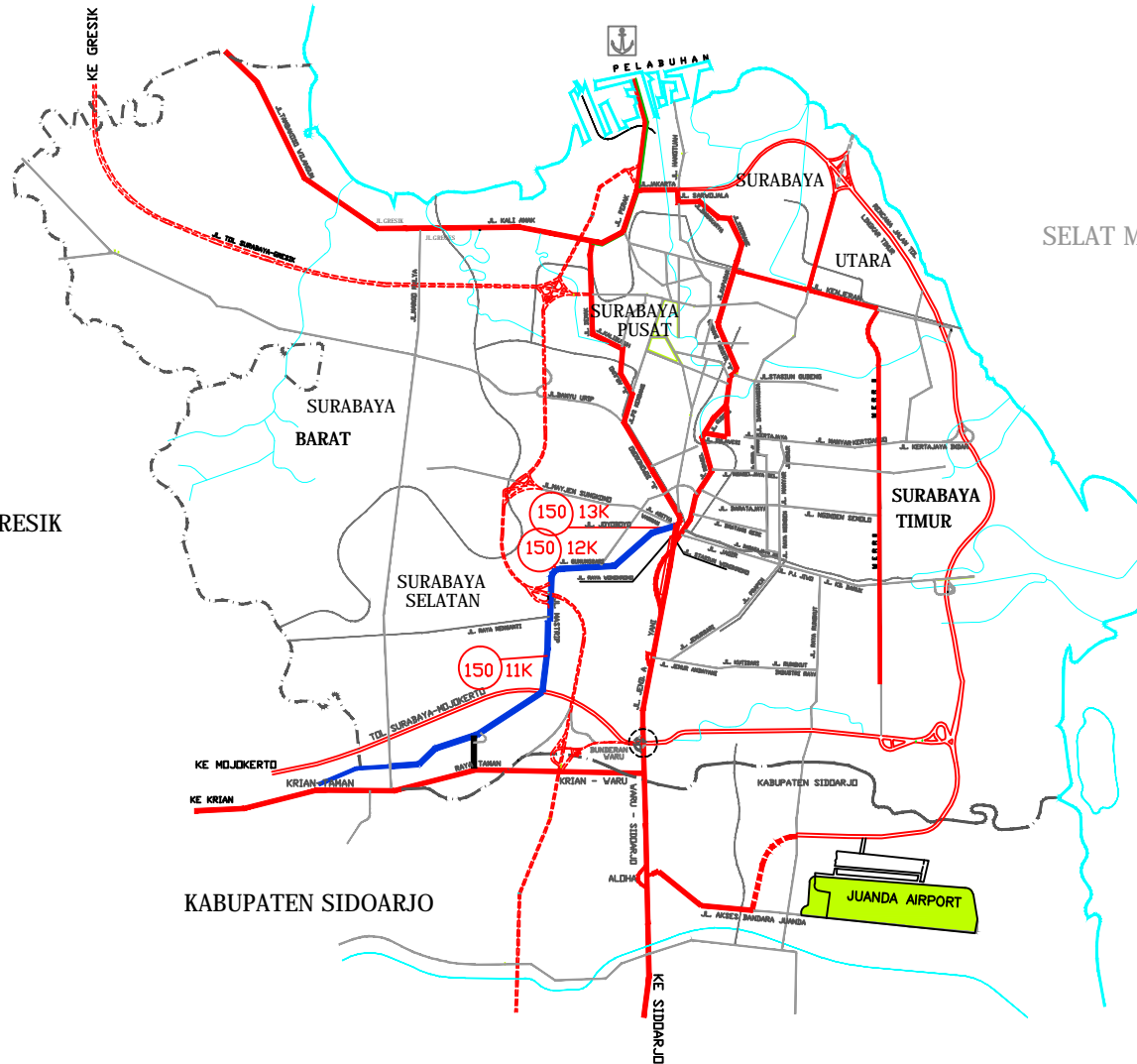
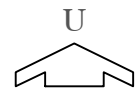




KABUPATEN GRESIK

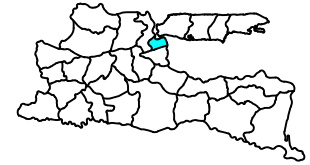
KABUPATEN SIDOARJO

SELAT MADURA



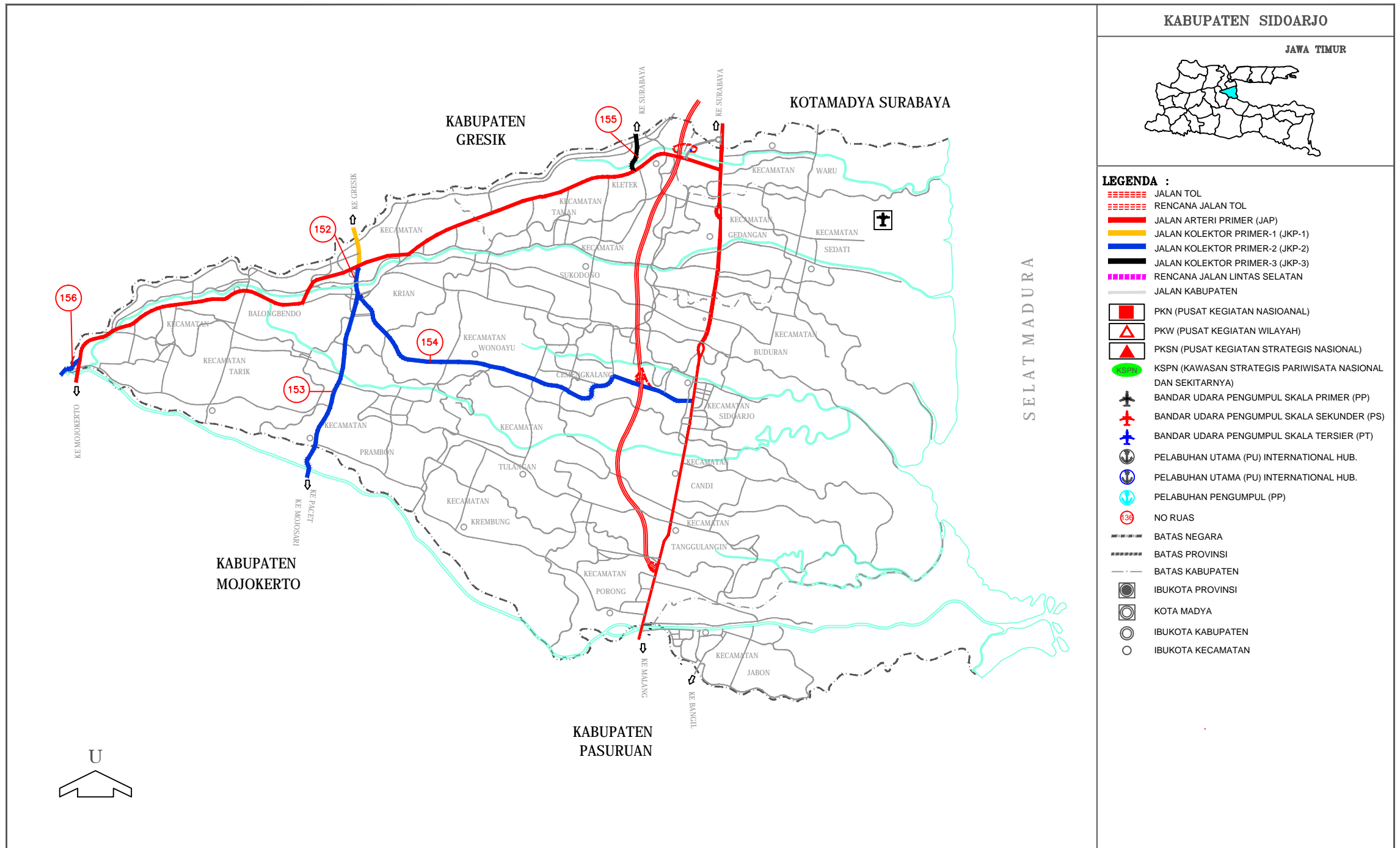
KOTA SURABAYA

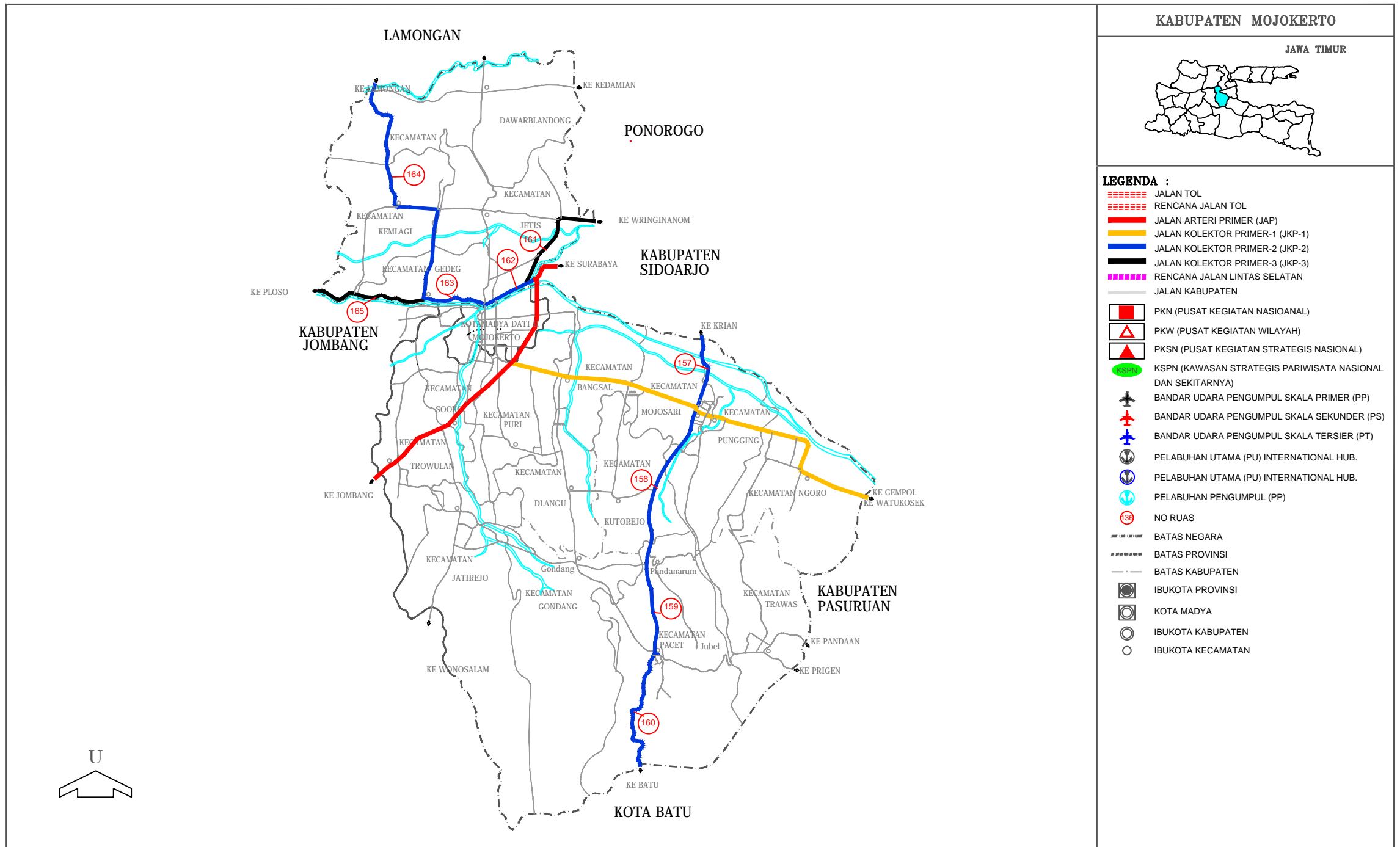
JAWA TIMUR

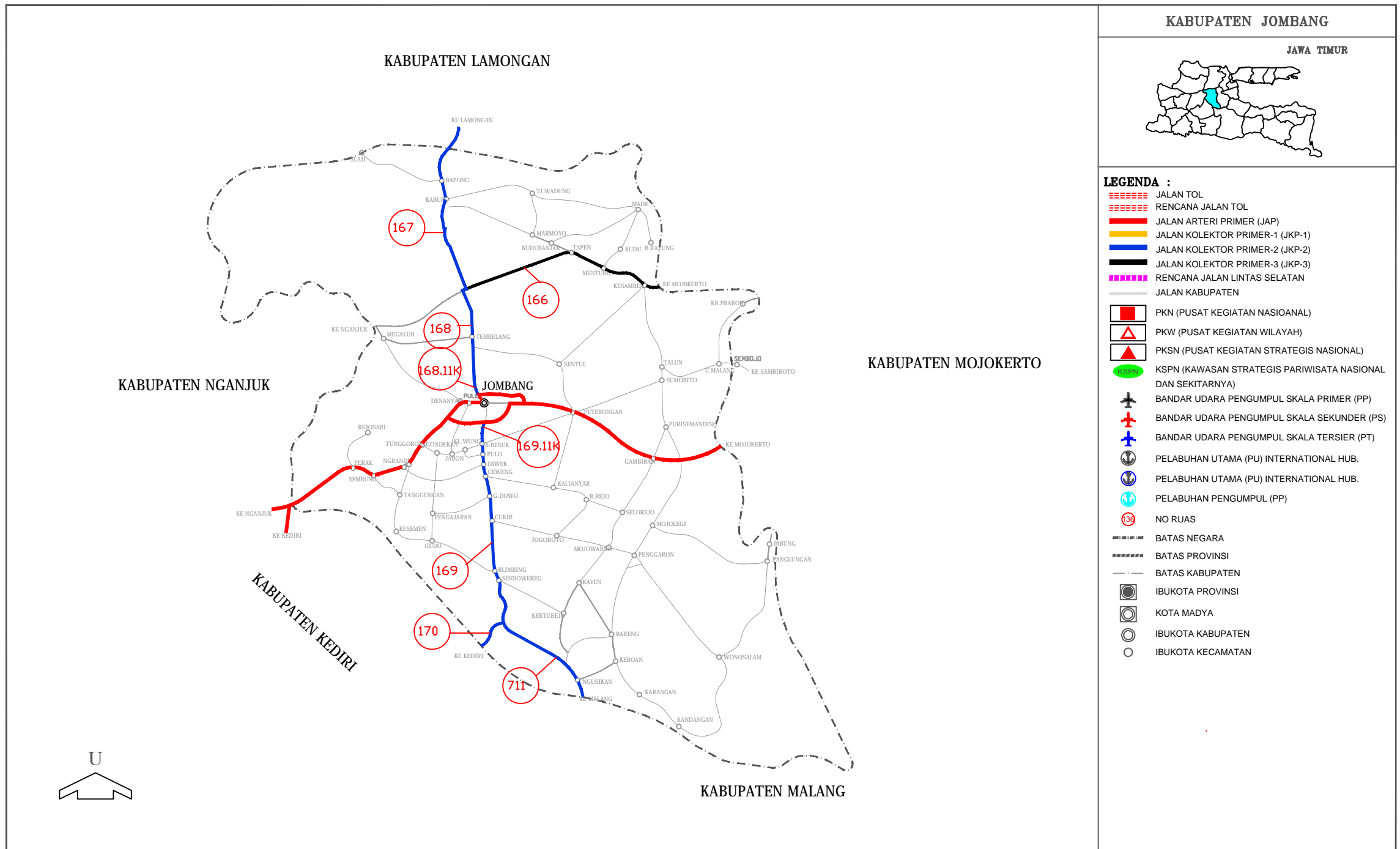


LEGENDA :

- JALAN TOL
- RENCANA JALAN TOL
- JALAN ARTERI PRIMER (JAP)
- JALAN KOLEKTOR PRIMER-1 (JKP-1)
- JALAN KOLEKTOR PRIMER-2 (JKP-2)
- JALAN KOLEKTOR PRIMER-3 (JKP-3)
- RENCANA JALAN LINTAS SELATAN
- JALAN KABUPATEN
- PKN (PUSAT KEGIATAN NASIONAL)
- PKW (PUSAT KEGIATAN WILAYAH)
- PKSN (PUSAT KEGIATAN STRATEGIS NASIONAL)
- KSPN (KAWASAN STRATEGIS PARIWISATA NASIONAL DAN SEKITARNYA)
- BANDAR UDARA PENGUMPUL SKALA PRIMER (PP)
- BANDAR UDARA PENGUMPUL SKALA SEKUNDER (PS)
- BANDAR UDARA PENGUMPUL SKALA TERSIER (PT)
- PELABUHAN UTAMA (PU) INTERNATIONAL HUB.
- PELABUHAN UTAMA (PU) INTERNATIONAL HUB.
- PELABUHAN PENGUMPUL (PP)
- NO RUAS
- BATAS NEGARA
- BATAS PROVINSI
- BATAS KABUPATEN
- IBUKOTA PROVINSI
- KOTA MADYA
- IBUKOTA KABUPATEN
- IBUKOTA KECAMATAN







KABUPATEN MADIUN

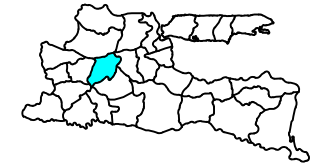
KABUPATEN BOJONEGORO

KABUPATEN JOMBANG

KABUPATEN KEDIRI

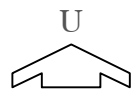
KABUPATEN NGANJUK

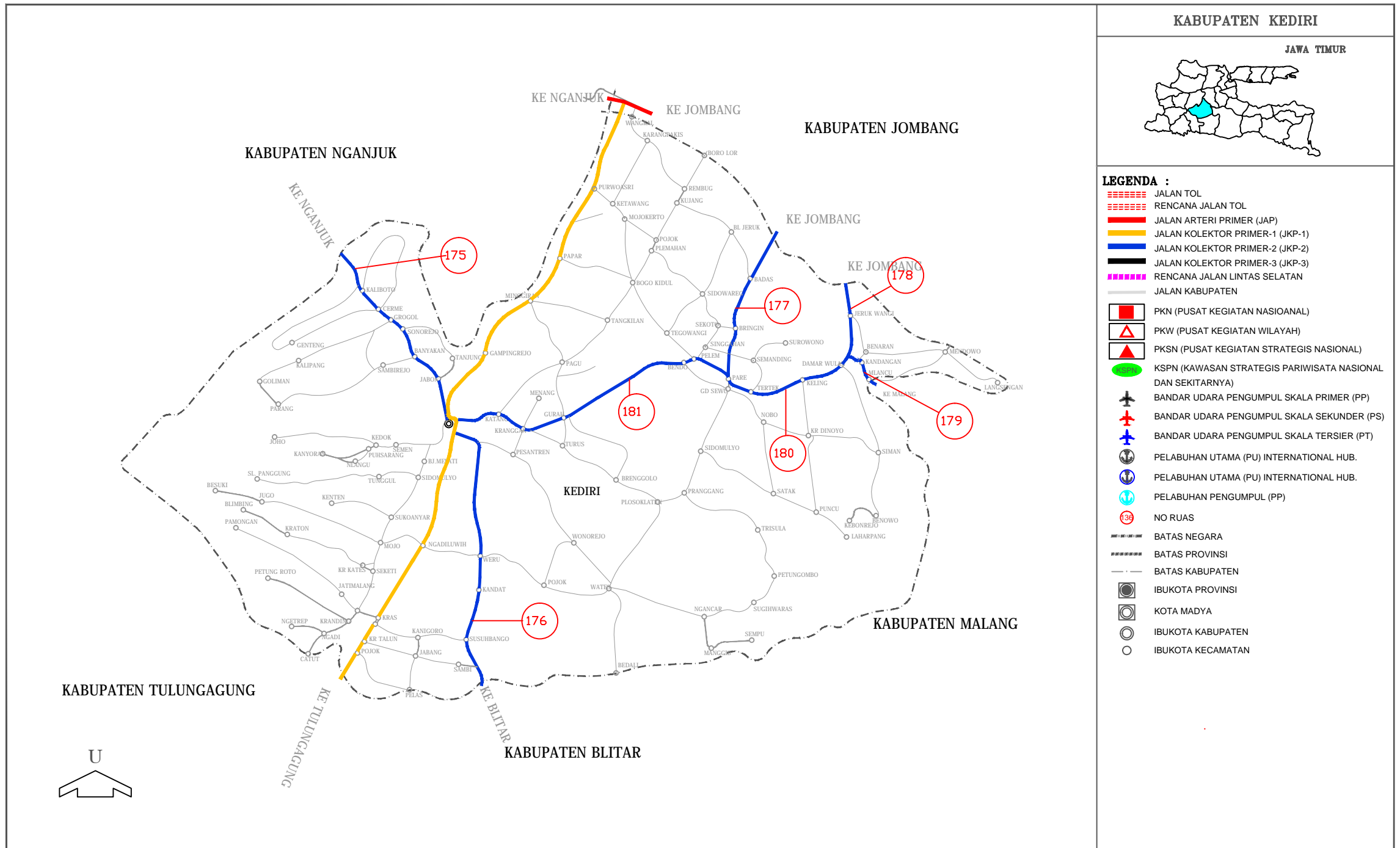
JAWA TIMUR

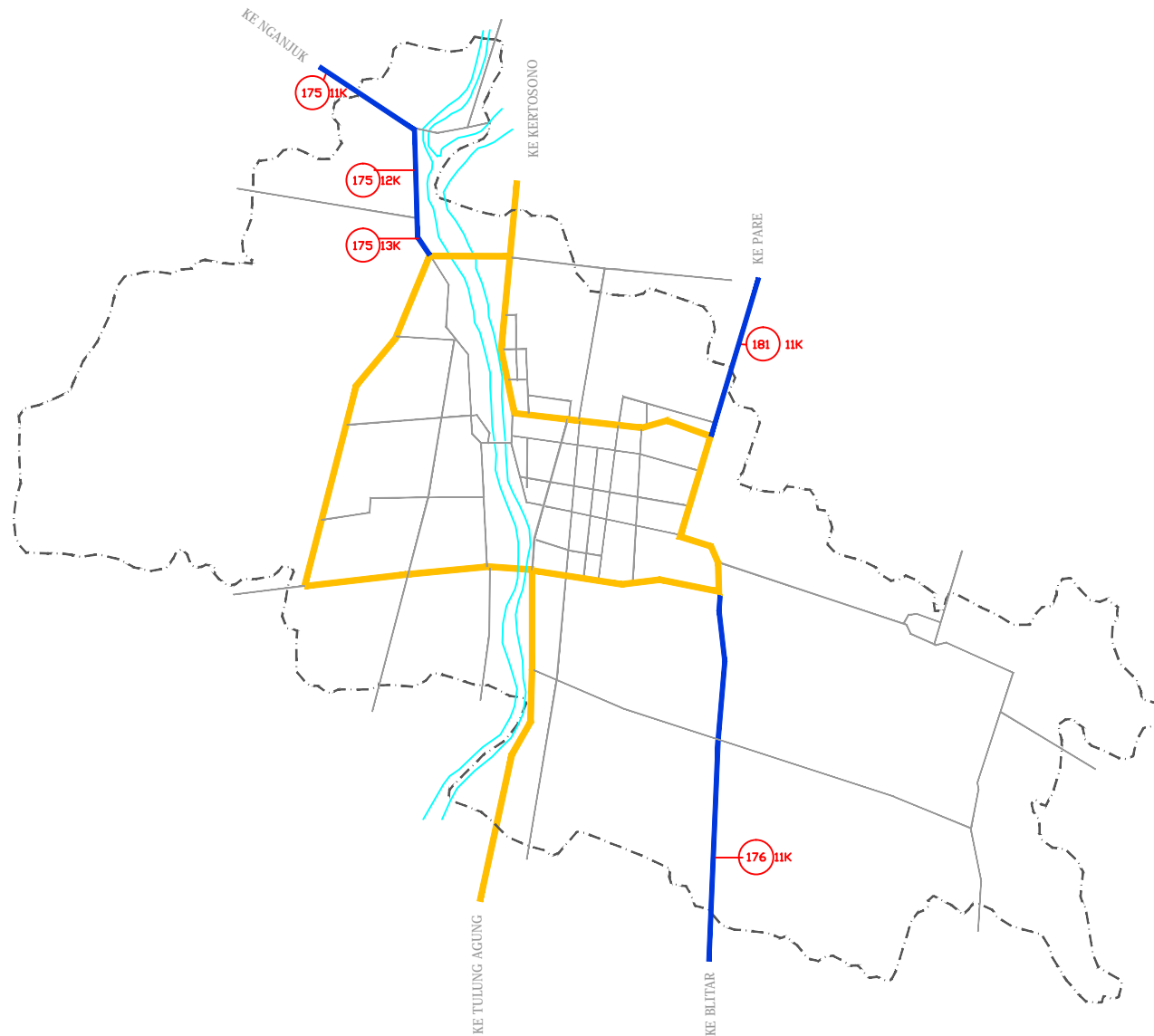
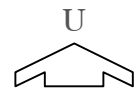


LEGENDA :

- JALAN TOL
- RENCANA JALAN TOL
- JALAN ARTERI PRIMER (JAP)
- JALAN KOLEKTOR PRIMER-1 (JKP-1)
- JALAN KOLEKTOR PRIMER-2 (JKP-2)
- JALAN KOLEKTOR PRIMER-3 (JKP-3)
- RENCANA JALAN LINTAS SELATAN
- JALAN KABUPATEN
- PKN (PUSAT KEGIATAN NASIOANAL)
- PKW (PUSAT KEGIATAN WILAYAH)
- PKSN (PUSAT KEGIATAN STRATEGIS NASIONAL)
- KSPN (KAWASAN STRATEGIS PARIWISATA NASIONAL DAN SEKITARNYA)
- BANDAR UDARA PENGUMPUL SKALA PRIMER (PP)
- BANDAR UDARA PENGUMPUL SKALA SEKUNDER (PS)
- BANDAR UDARA PENGUMPUL SKALA TERSIER (PT)
- PELABUHAN UTAMA (PU) INTERNATIONAL HUB.
- PELABUHAN UTAMA (PU) INTERNATIONAL HUB.
- PELABUHAN PENGUMPUL (PP)
- NO RUAS
- BATAS NEGARA
- BATAS PROVINSI
- BATAS KABUPATEN
- IBUKOTA PROVINSI
- KOTA MADYA
- IBUKOTA KABUPATEN
- IBUKOTA KECAMATAN

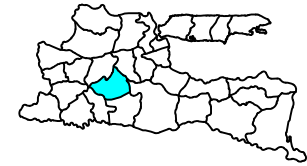






KOTA KEDIRI

JAWA TIMUR



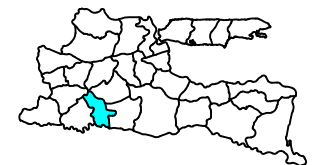
LEGENDA :

- ===== JALAN TOL
- RENCANA JALAN TOL
- ===== JALAN ARTERI PRIMER (JAP)
- ===== JALAN KOLEKTOR PRIMER-1 (JKP-1)
- ===== JALAN KOLEKTOR PRIMER-2 (JKP-2)
- ===== JALAN KOLEKTOR PRIMER-3 (JKP-3)
- ===== RENCANA JALAN LINTAS SELATAN
- JALAN KABUPATEN
- PKN (PUSAT KEGIATAN NASIOANAL)
- PKW (PUSAT KEGIATAN WILAYAH)
- PKSN (PUSAT KEGIATAN STRATEGIS NASIONAL)
- KSPN (KAWASAN STRATEGIS PARIWISATA NASIONAL DAN SEKITARNYA)
- ✈ BANDAR UDARA PENGUMPUL SKALA PRIMER (PP)
- ✈ BANDAR UDARA PENGUMPUL SKALA SEKUNDER (PS)
- ✈ BANDAR UDARA PENGUMPUL SKALA TERSIER (PT)
- ⚓ PELABUHAN UTAMA (PU) INTERNATIONAL HUB.
- ⚓ PELABUHAN UTAMA (PU) INTERNATIONAL HUB.
- ⚓ PELABUHAN PENGUMPUL (PP)
- Ⓢ NO RUAS
- BATAS NEGARA
- BATAS PROVINSI
- BATAS KABUPATEN
- IBUKOTA PROVINSI
- KOTA MADYA
- IBUKOTA KABUPATEN
- IBUKOTA KECAMATAN



KABUPATEN TULUNGAGUNG

JAWA TIMUR



LEGENDA :

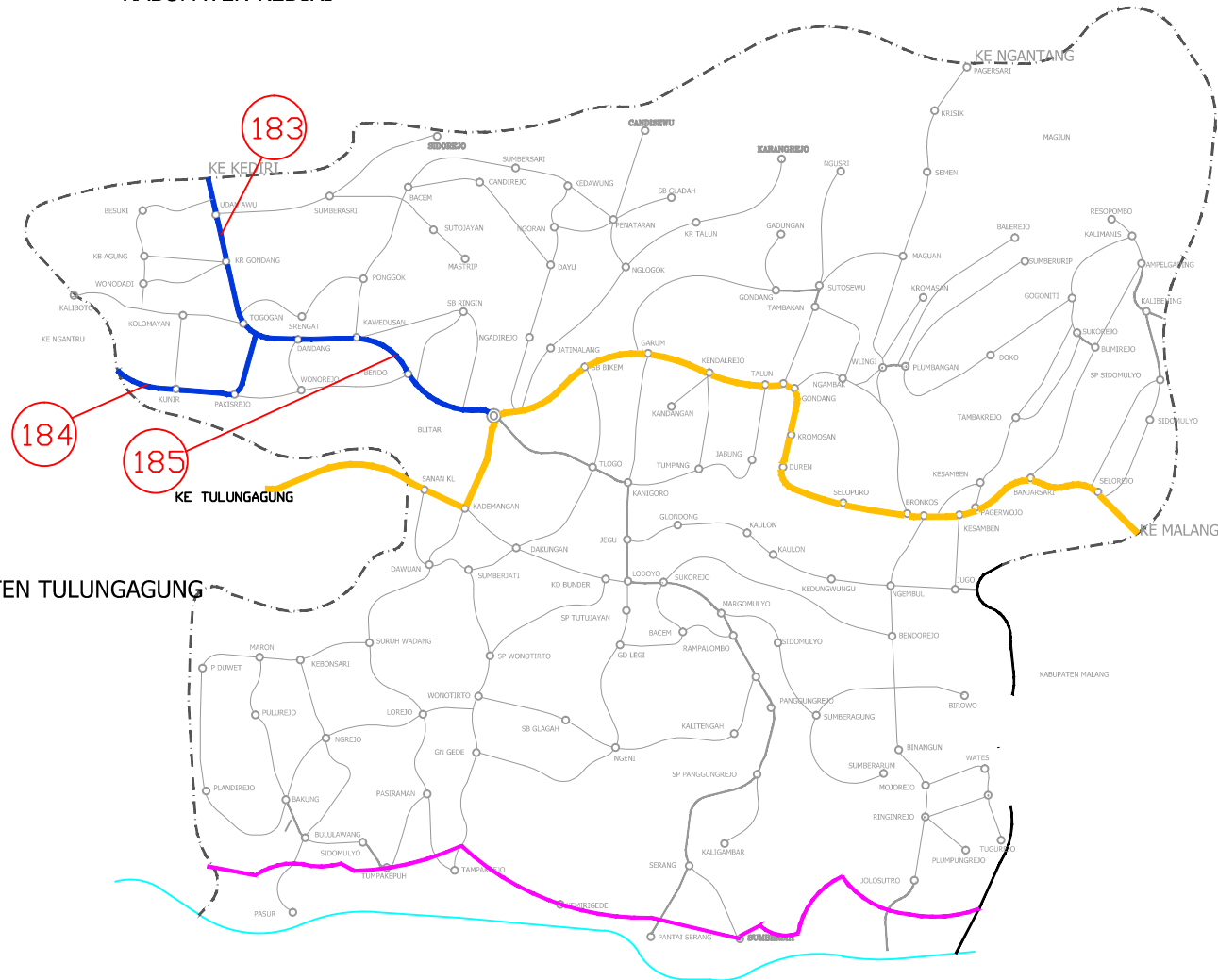
- JALAN TOL
- RENCANA JALAN TOL
- JALAN ARTERI PRIMER (JAP)
- JALAN KOLEKTOR PRIMER-1 (JKP-1)
- JALAN KOLEKTOR PRIMER-2 (JKP-2)
- JALAN KOLEKTOR PRIMER-3 (JKP-3)
- RENCANA JALAN LINTAS SELATAN
- JALAN KABUPATEN
- PKN (PUSAT KEGIATAN NASIOANAL)
- PKW (PUSAT KEGIATAN WILAYAH)
- PKSN (PUSAT KEGIATAN STRATEGIS NASIONAL)
- KSPN (KAWASAN STRATEGIS PARIWISATA NASIONAL DAN SEKITARNYA)
- BANDAR UDARA PENGUMPUL SKALA PRIMER (PP)
- BANDAR UDARA PENGUMPUL SKALA SEKUNDER (PS)
- BANDAR UDARA PENGUMPUL SKALA TERSIER (PT)
- PELABUHAN UTAMA (PU) INTERNATIONAL HUB.
- PELABUHAN UTAMA (PU) INTERNATIONAL HUB.
- PELABUHAN PENGUMPUL (PP)
- NO RUAS
- BATAS NEGARA
- BATAS PROVINSI
- BATAS KABUPATEN
- IBUKOTA PROVINSI
- KOTA MADYA
- IBUKOTA KABUPATEN
- IBUKOTA KECAMATAN



KABUPATEN KEDIRI

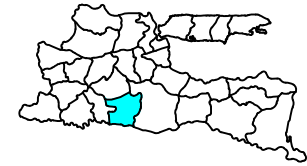
KABUPATEN TULUNGAGUNG

SAMUDERA INDONESIA



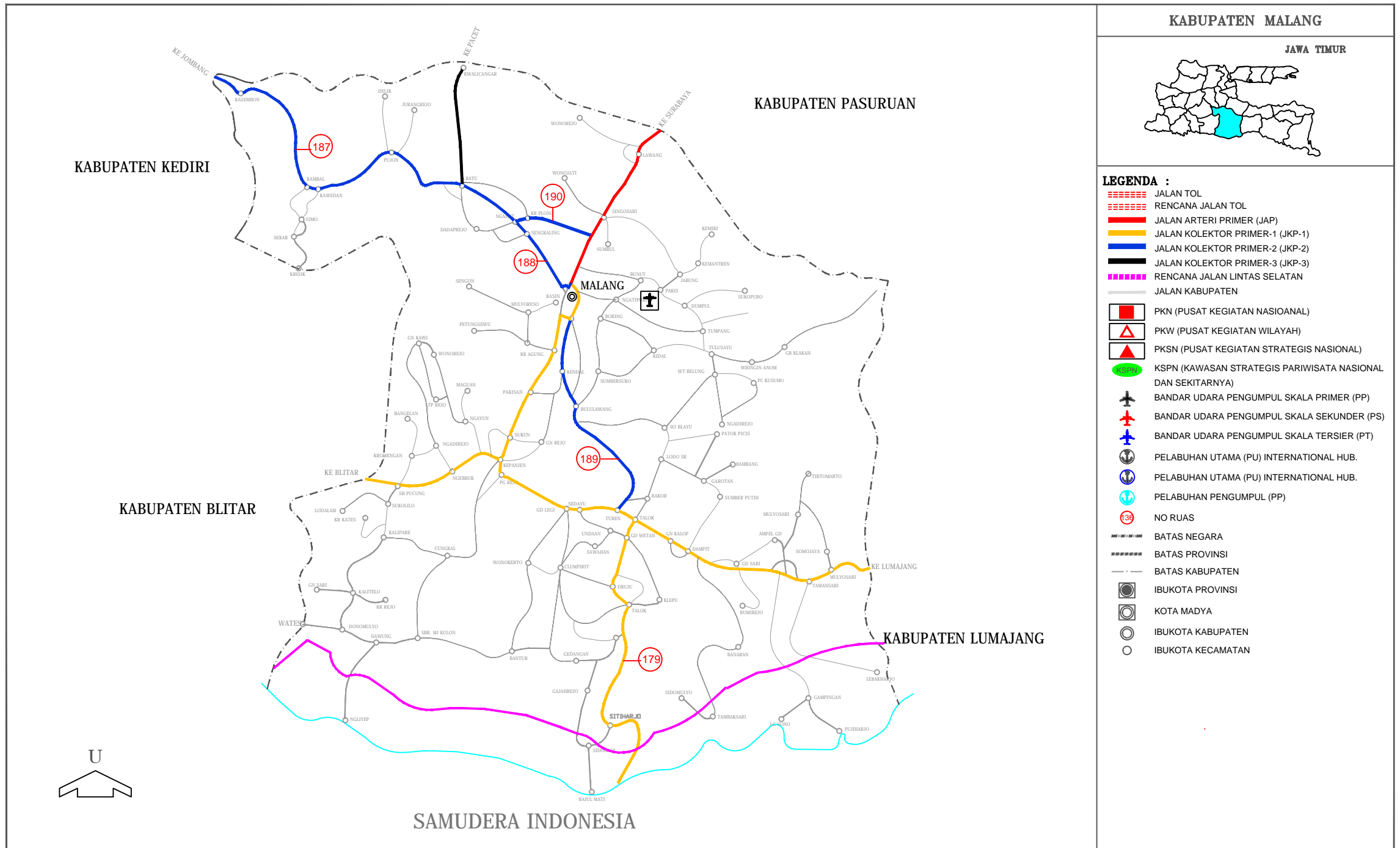
KABUPATEN BLITAR

JAWA TIMUR



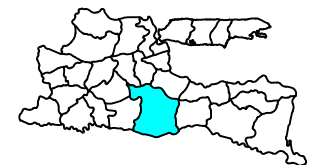
LEGENDA :

- JALAN TOL
- RENCANA JALAN TOL
- JALAN ARTERI PRIMER (JAP)
- JALAN KOLEKTOR PRIMER-1 (JKP-1)
- JALAN KOLEKTOR PRIMER-2 (JKP-2)
- JALAN KOLEKTOR PRIMER-3 (JKP-3)
- RENCANA JALAN LINTAS SELATAN
- JALAN KABUPATEN
- PKN (PUSAT KEGIATAN NASIOANAL)
- PKW (PUSAT KEGIATAN WILAYAH)
- PKSN (PUSAT KEGIATAN STRATEGIS NASIONAL)
- KSPN (KAWASAN STRATEGIS PARIWISATA NASIONAL DAN SEKITARNYA)
- BANDAR UDARA PENGUMPUL SKALA PRIMER (PP)
- BANDAR UDARA PENGUMPUL SKALA SEKUNDER (PS)
- BANDAR UDARA PENGUMPUL SKALA TERSIER (PT)
- PELABUHAN UTAMA (PU) INTERNATIONAL HUB.
- PELABUHAN UTAMA (PU) INTERNATIONAL HUB.
- PELABUHAN PENGUMPUL (PP)
- NO RUAS
- BATAS NEGARA
- BATAS PROVINSI
- BATAS KABUPATEN
- IBUKOTA PROVINSI
- KOTA MADYA
- IBUKOTA KABUPATEN
- IBUKOTA KECAMATAN



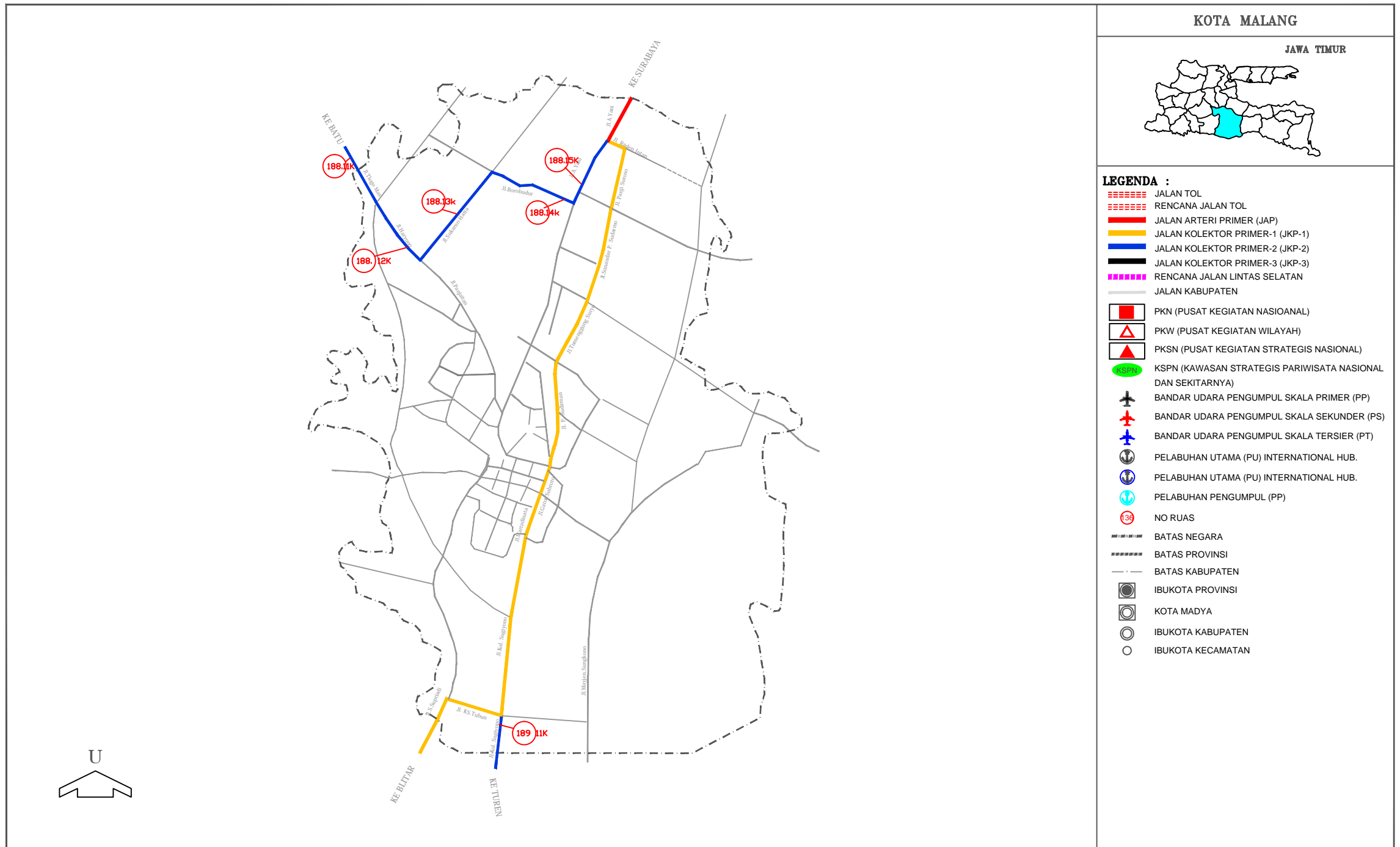
KABUPATEN MALANG

JAWA TIMUR



LEGENDA :

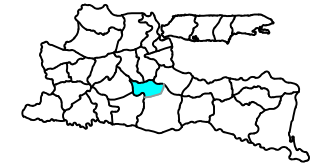
- JALAN TOL
- RENCANA JALAN TOL
- JALAN ARTERI PRIMER (JAP)
- JALAN KOLEKTOR PRIMER-1 (JKP-1)
- JALAN KOLEKTOR PRIMER-2 (JKP-2)
- JALAN KOLEKTOR PRIMER-3 (JKP-3)
- RENCANA JALAN LINTAS SELATAN
- JALAN KABUPATEN
- PKN (PUSAT KEGIATAN NASIOANAL)
- PKW (PUSAT KEGIATAN WILAYAH)
- PKSN (PUSAT KEGIATAN STRATEGIS NASIONAL)
- KSPN (KAWASAN STRATEGIS PARIWISATA NASIONAL DAN SEKITARNYA)
- BANDAR UDARA PENGUMPUL SKALA PRIMER (PP)
- BANDAR UDARA PENGUMPUL SKALA SEKUNDER (PS)
- BANDAR UDARA PENGUMPUL SKALA TERSIER (PT)
- PELABUHAN UTAMA (PU) INTERNATIONAL HUB.
- PELABUHAN UTAMA (PU) INTERNATIONAL HUB.
- PELABUHAN PENGUMPUL (PP)
- NO RUAS
- BATAS NEGARA
- BATAS PROVINSI
- BATAS KABUPATEN
- IBUKOTA PROVINSI
- KOTA MADYA
- IBUKOTA KABUPATEN
- IBUKOTA KECAMATAN





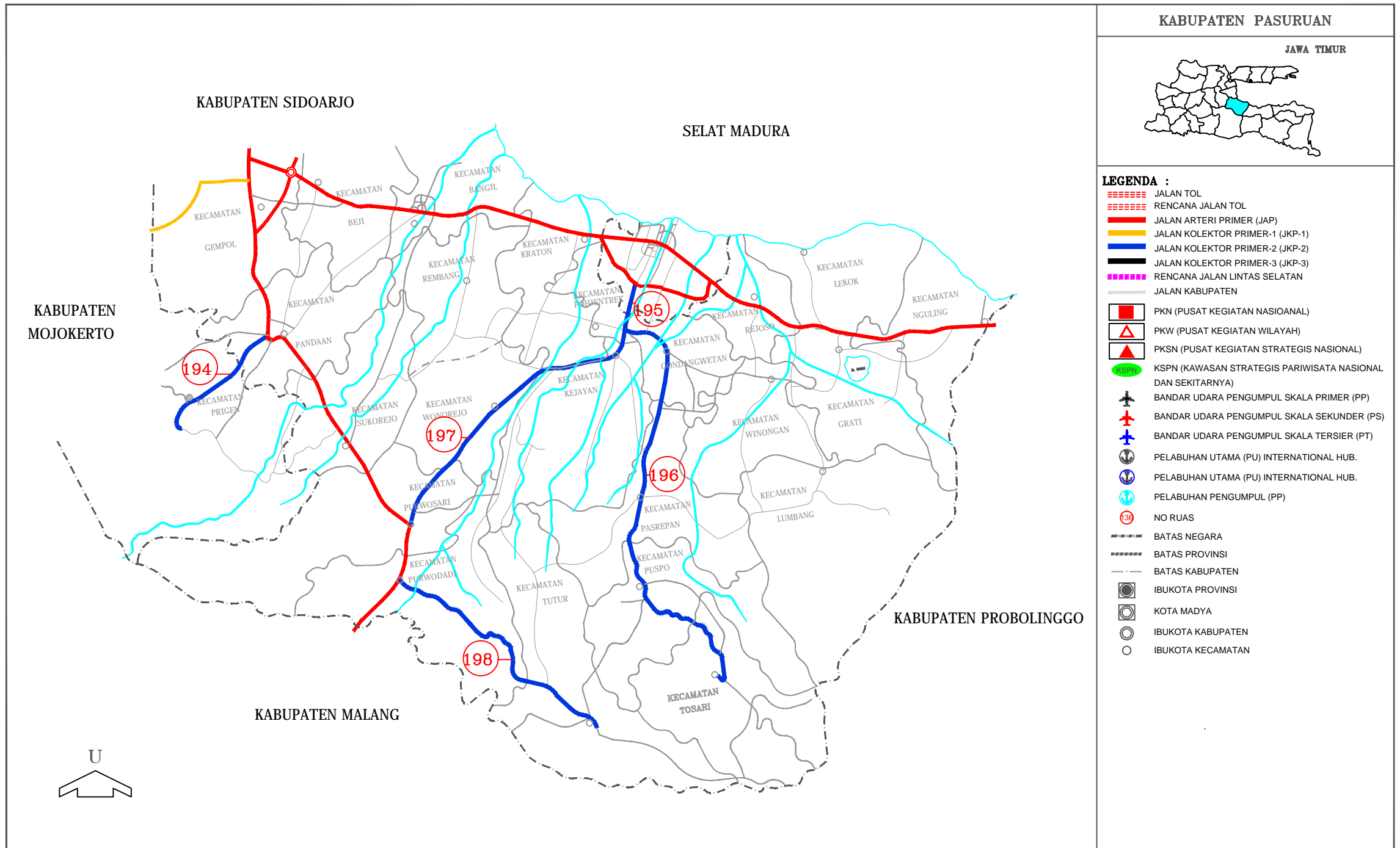
KOTA BATU

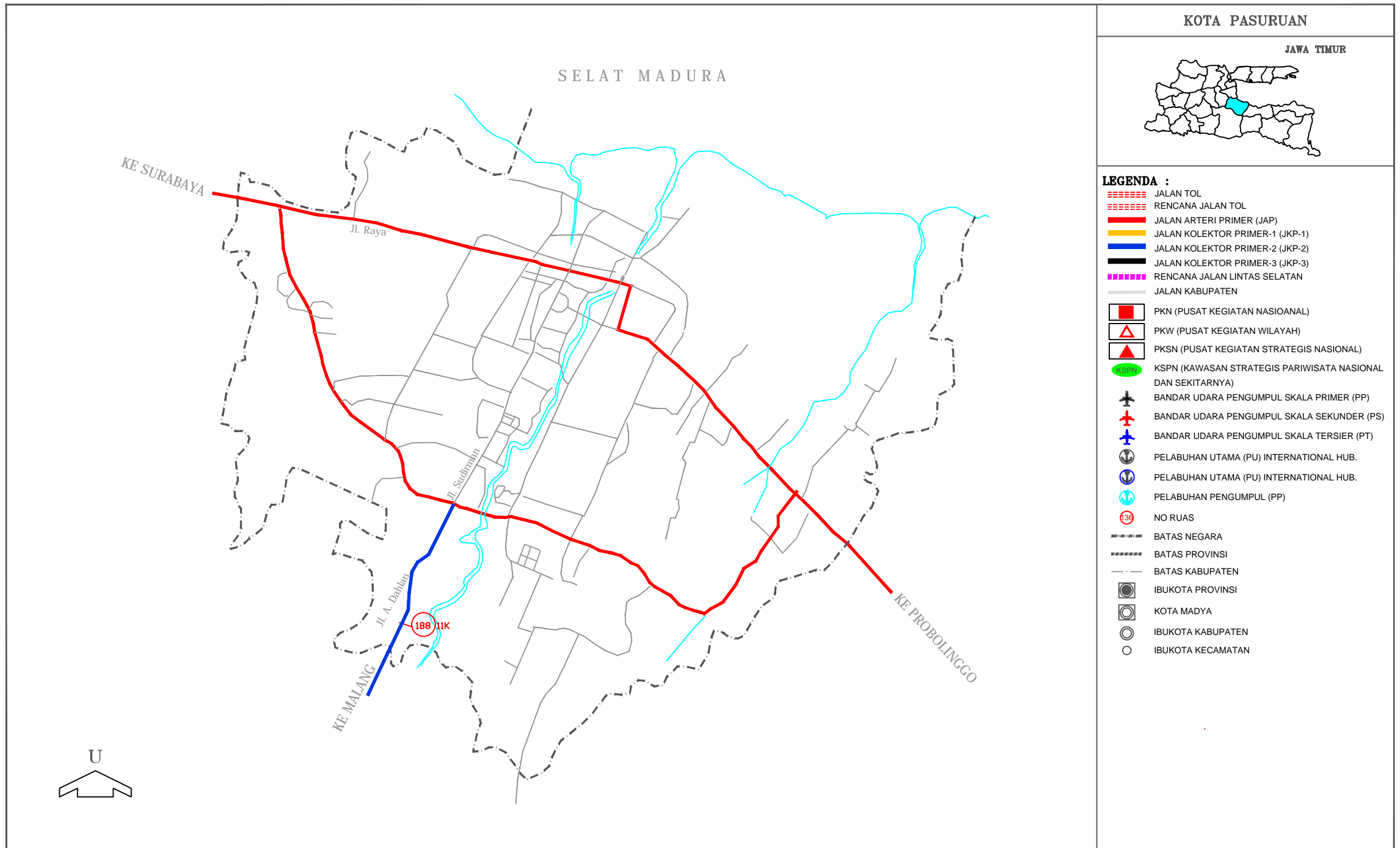
JAWA TIMUR



LEGENDA :

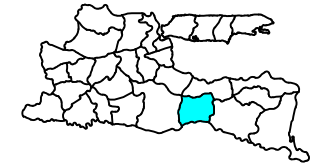
- ===== JALAN TOL
- ===== RENCANA JALAN TOL
- ===== JALAN ARTERI PRIMER (JAP)
- ===== JALAN KOLEKTOR PRIMER-1 (JKP-1)
- ===== JALAN KOLEKTOR PRIMER-2 (JKP-2)
- ===== JALAN KOLEKTOR PRIMER-3 (JKP-3)
- ===== RENCANA JALAN LINTAS SELATAN
- ===== JALAN KABUPATEN
- PKN (PUSAT KEGIATAN NASIONAL)
- PKW (PUSAT KEGIATAN WILAYAH)
- PKSN (PUSAT KEGIATAN STRATEGIS NASIONAL)
- KSPN (KAWASAN STRATEGIS PARIWISATA NASIONAL DAN SEKITARNYA)
- BANDAR UDARA PENGUMPUL SKALA PRIMER (PP)
- BANDAR UDARA PENGUMPUL SKALA SEKUNDER (PS)
- BANDAR UDARA PENGUMPUL SKALA TERSIER (PT)
- PELABUHAN UTAMA (PU) INTERNATIONAL HUB.
- PELABUHAN UTAMA (PU) INTERNATIONAL HUB.
- PELABUHAN PENGUMPUL (PP)
- NO RUAS
- BATAS NEGARA
- BATAS PROVINSI
- BATAS KABUPATEN
- IBUKOTA PROVINSI
- KOTA MADYA
- IBUKOTA KABUPATEN
- IBUKOTA KECAMATAN





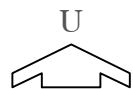
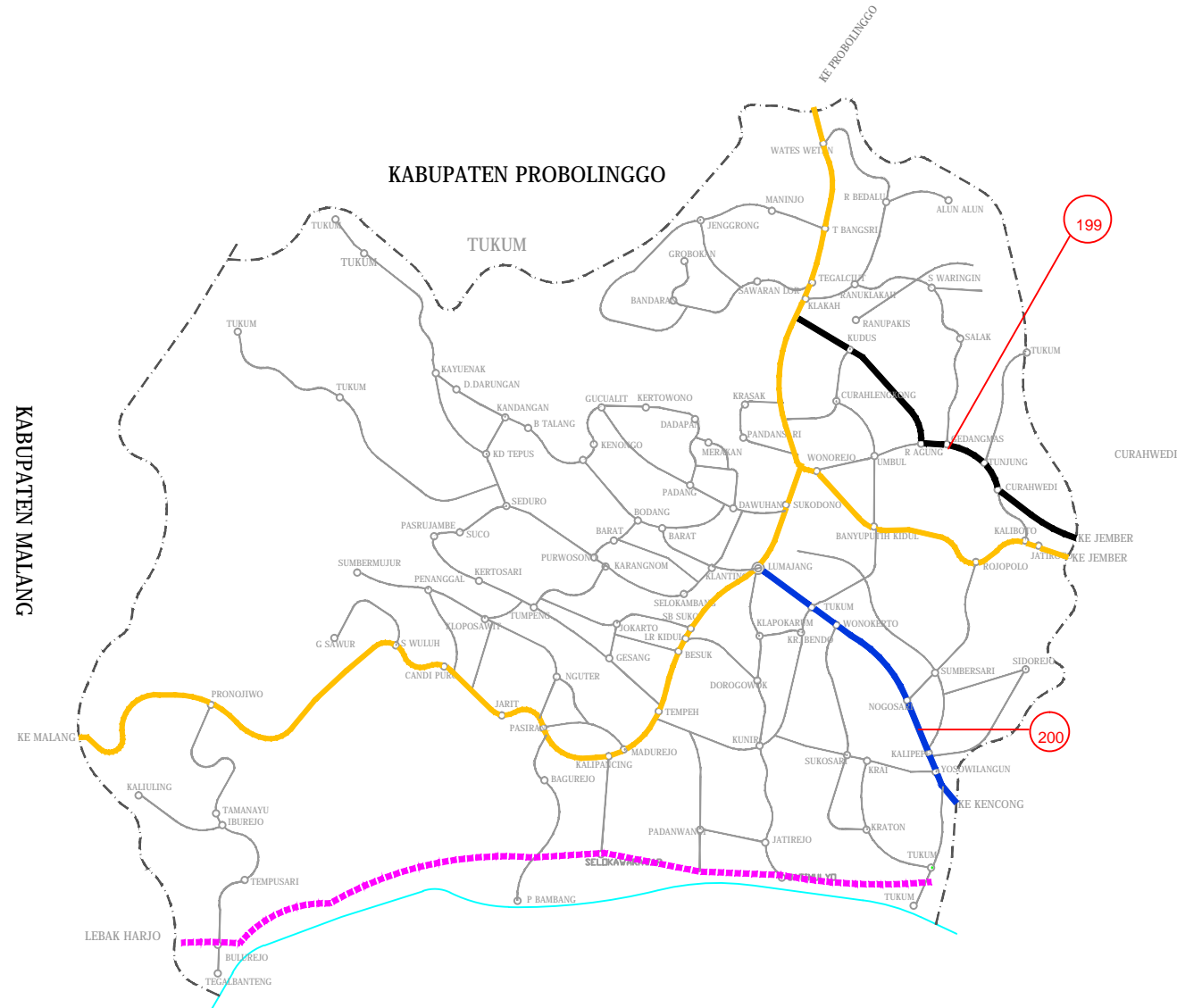
KABUPATEN LUMAJANG

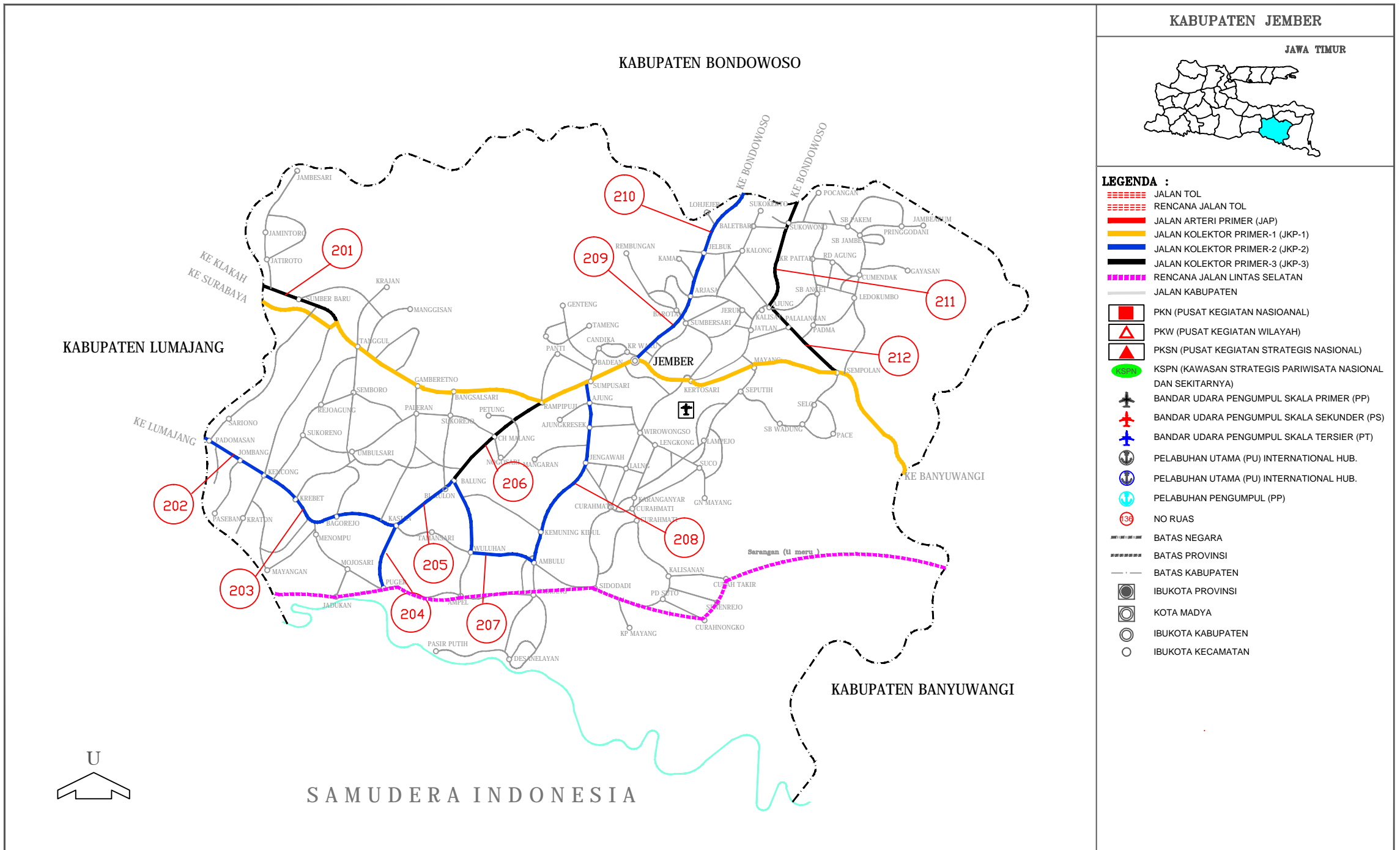
JAWA TIMUR

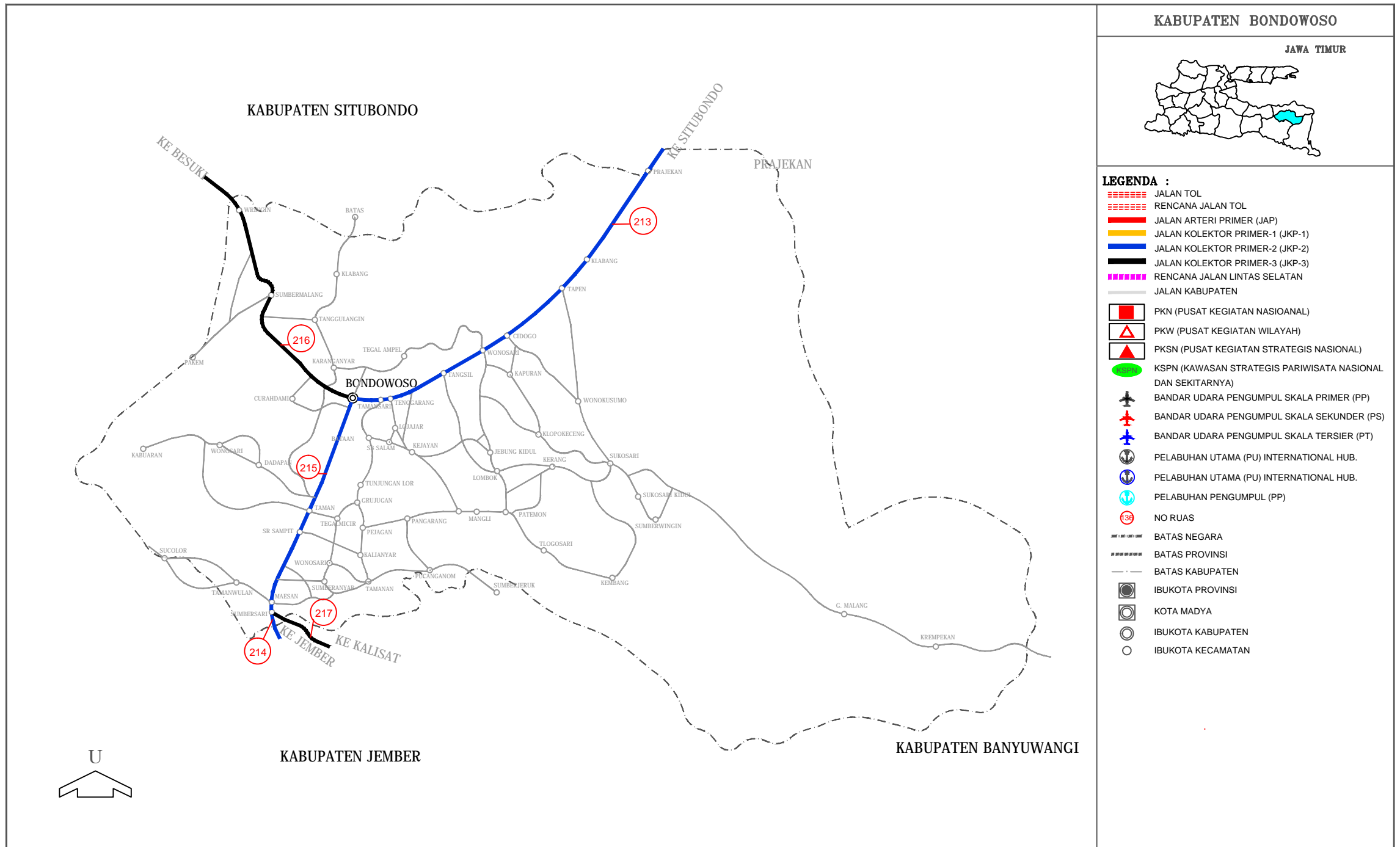


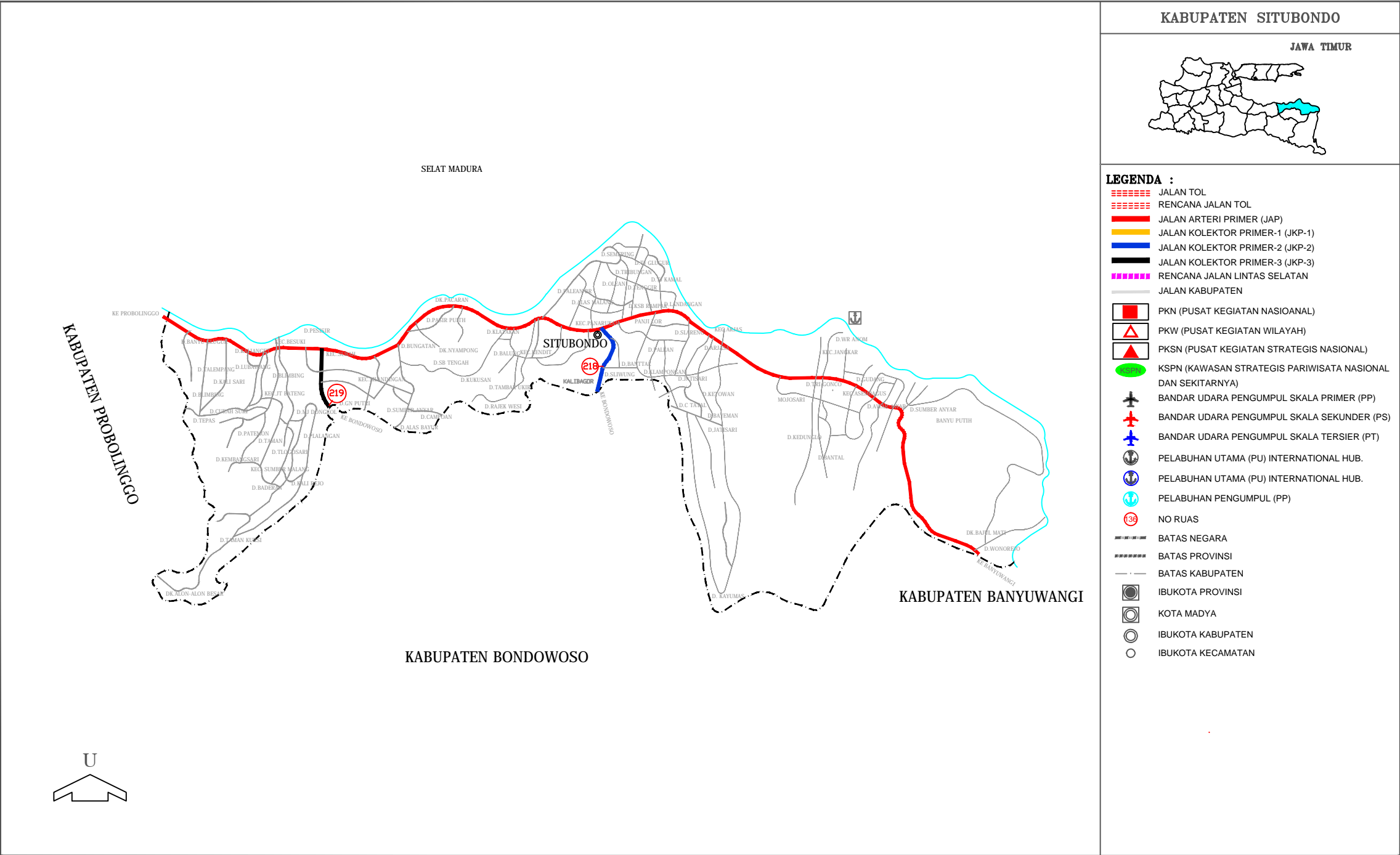
LEGENDA :

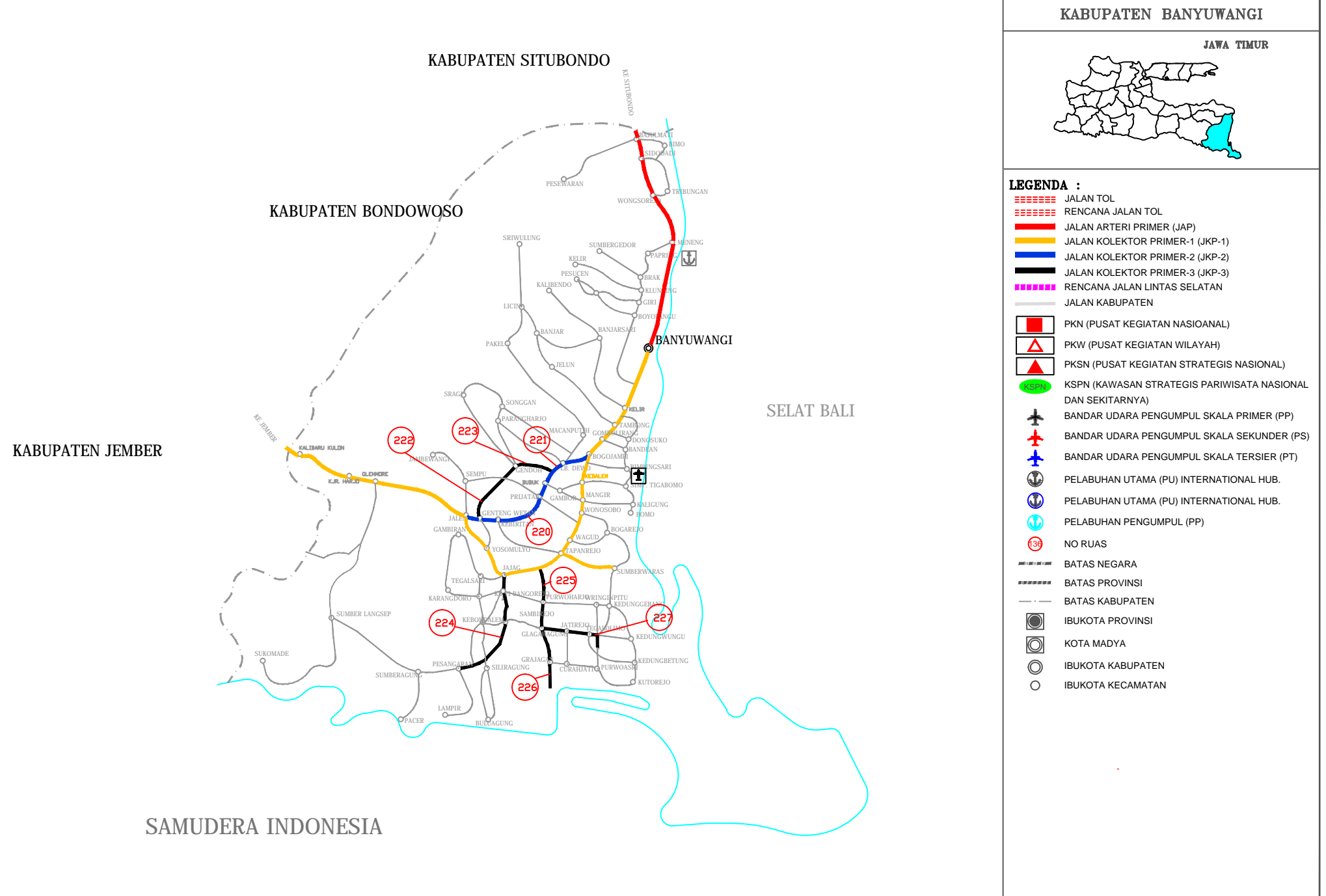
- JALAN TOL
- RENCANA JALAN TOL
- JALAN ARTERI PRIMER (JAP)
- JALAN KOLEKTOR PRIMER-1 (JKP-1)
- JALAN KOLEKTOR PRIMER-2 (JKP-2)
- JALAN KOLEKTOR PRIMER-3 (JKP-3)
- RENCANA JALAN LINTAS SELATAN
- JALAN KABUPATEN
- PKN (PUSAT KEGIATAN NASIONAL)
- PKW (PUSAT KEGIATAN WILAYAH)
- PKN (PUSAT KEGIATAN STRATEGIS NASIONAL)
- KSPN (KAWASAN STRATEGIS PARIWISATA NASIONAL DAN SEKITARNYA)
- BANDAR UDARA PENGUMPUL SKALA PRIMER (PP)
- BANDAR UDARA PENGUMPUL SKALA SEKUNDER (PS)
- BANDAR UDARA PENGUMPUL SKALA TERSIER (PT)
- PELABUHAN UTAMA (PU) INTERNATIONAL HUB.
- PELABUHAN UTAMA (PU) INTERNATIONAL HUB.
- PELABUHAN PENGUMPUL (PP)
- NO RUAS
- BATAS NEGARA
- BATAS PROVINSI
- BATAS KABUPATEN
- IBUKOTA PROVINSI
- KOTA MADYA
- IBUKOTA KABUPATEN
- IBUKOTA KECAMATAN

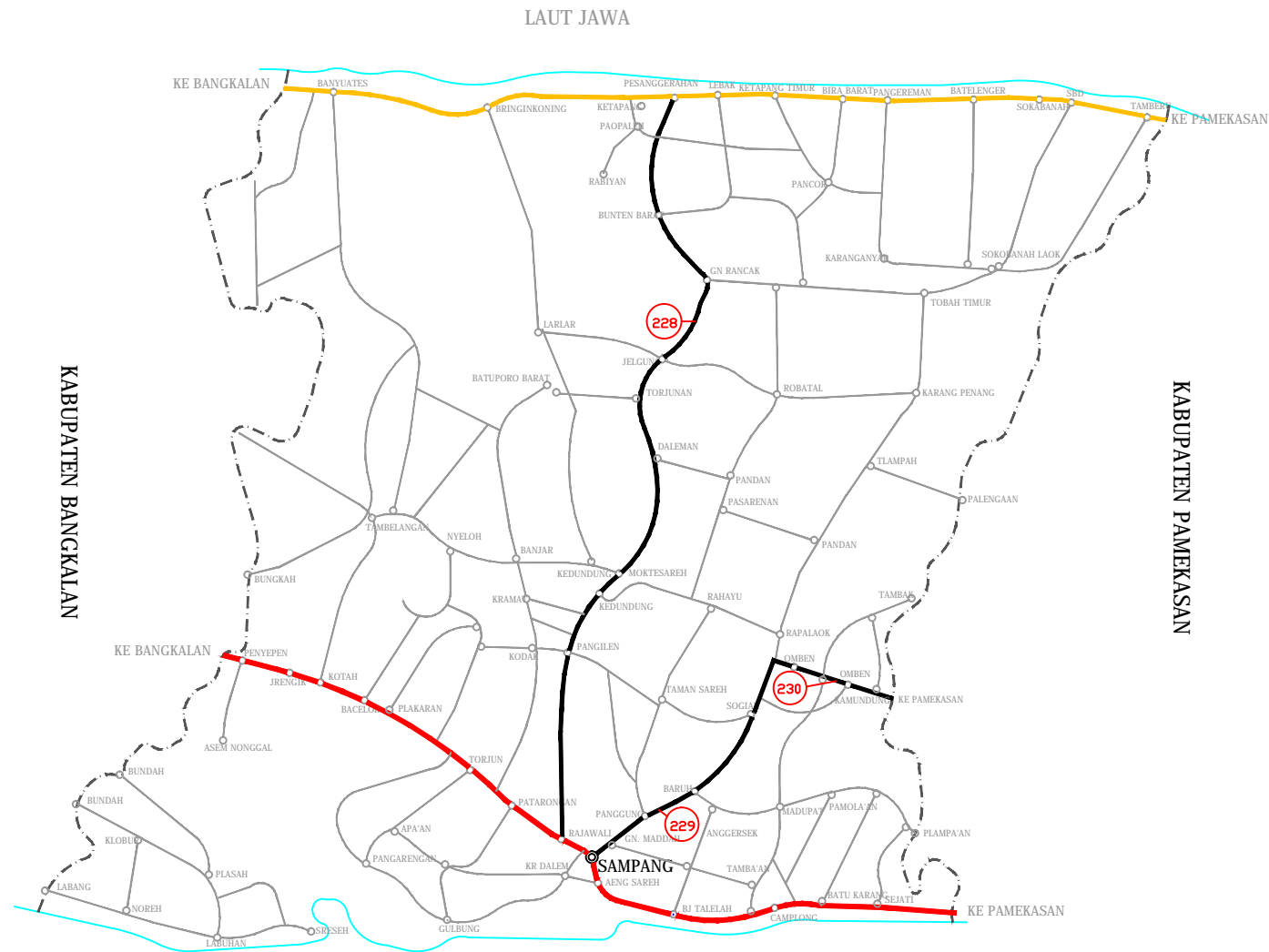






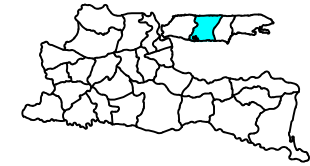






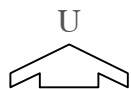
KABUPATEN SAMPANG

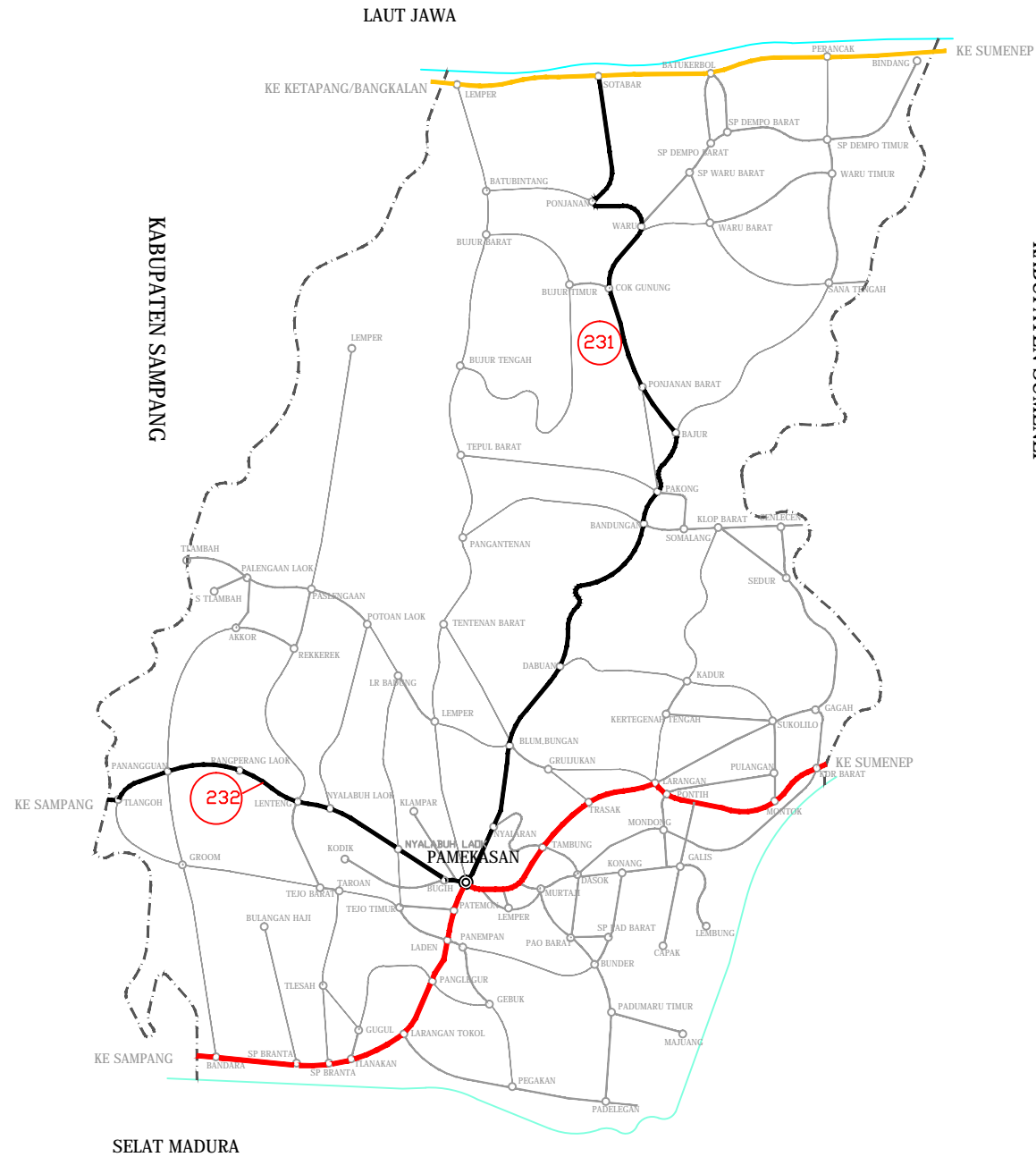
JAWA TIMUR



LEGENDA :

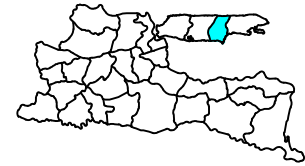
- JALAN TOL
- RENCANA JALAN TOL
- JALAN ARTERI PRIMER (JAP)
- JALAN KOLEKTOR PRIMER-1 (JKP-1)
- JALAN KOLEKTOR PRIMER-2 (JKP-2)
- JALAN KOLEKTOR PRIMER-3 (JKP-3)
- RENCANA JALAN LINTAS SELATAN
- JALAN KABUPATEN
- PKN (PUSAT KEGIATAN NASIONAL)
- PKW (PUSAT KEGIATAN WILAYAH)
- PKN (PUSAT KEGIATAN STRATEGIS NASIONAL)
- KSPN (KAWASAN STRATEGIS PARIWISATA NASIONAL DAN SEKITARNYA)
- BANDAR UDARA PENGUMPUL SKALA PRIMER (PP)
- BANDAR UDARA PENGUMPUL SKALA SEKUNDER (PS)
- BANDAR UDARA PENGUMPUL SKALA TERSIER (PT)
- PELABUHAN UTAMA (PU) INTERNATIONAL HUB.
- PELABUHAN UTAMA (PU) INTERNATIONAL HUB.
- PELABUHAN PENGUMPUL (PP)
- NO RUAS
- BATAS NEGARA
- BATAS PROVINSI
- BATAS KABUPATEN
- IBUKOTA PROVINSI
- KOTA MADYA
- IBUKOTA KABUPATEN
- IBUKOTA KECAMATAN





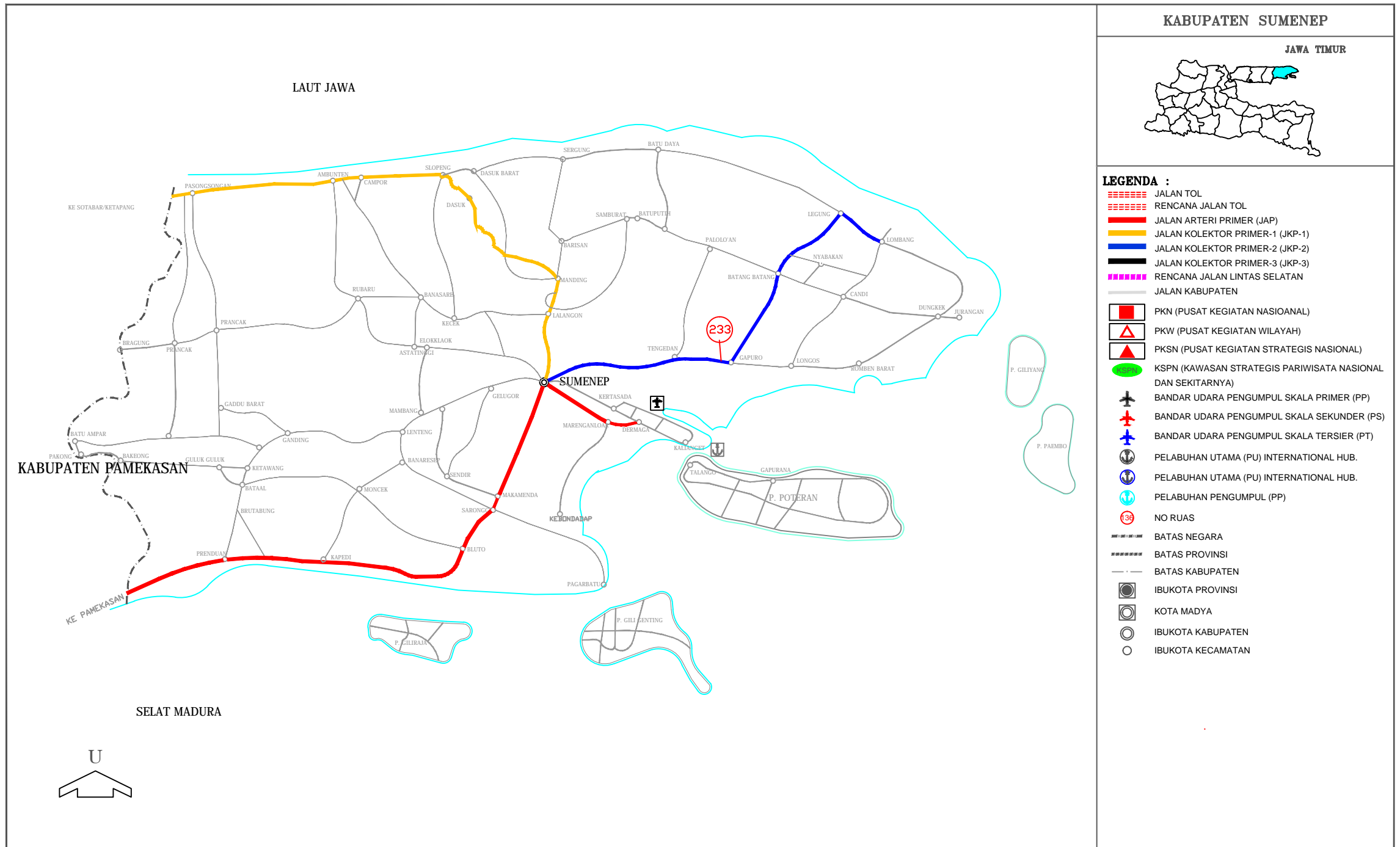
KABUPATEN PAMEKASAN

JAWA TIMUR



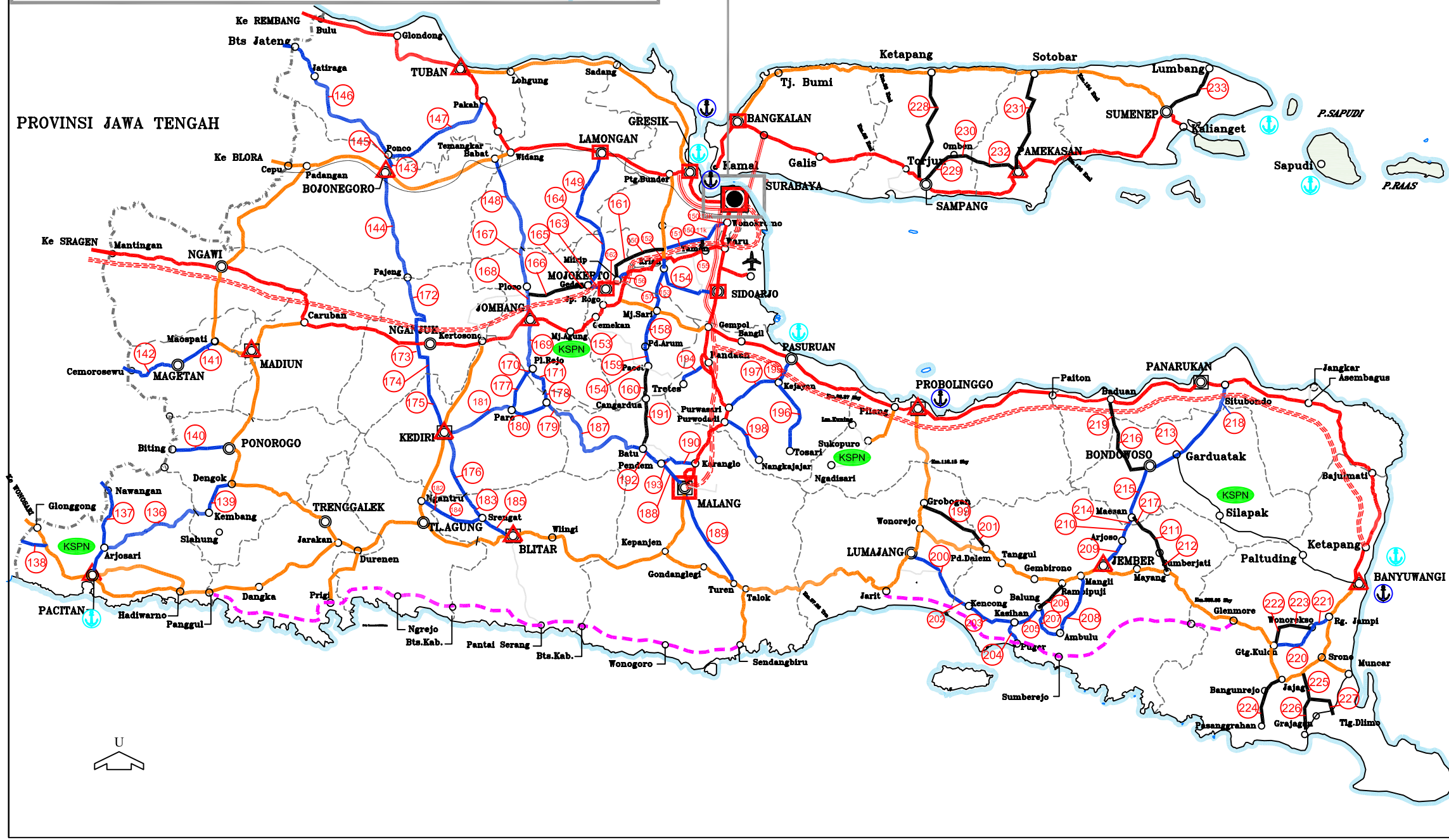
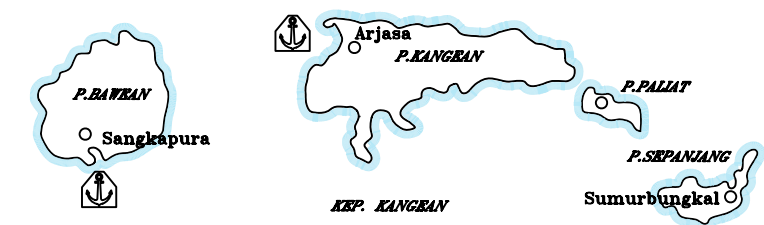
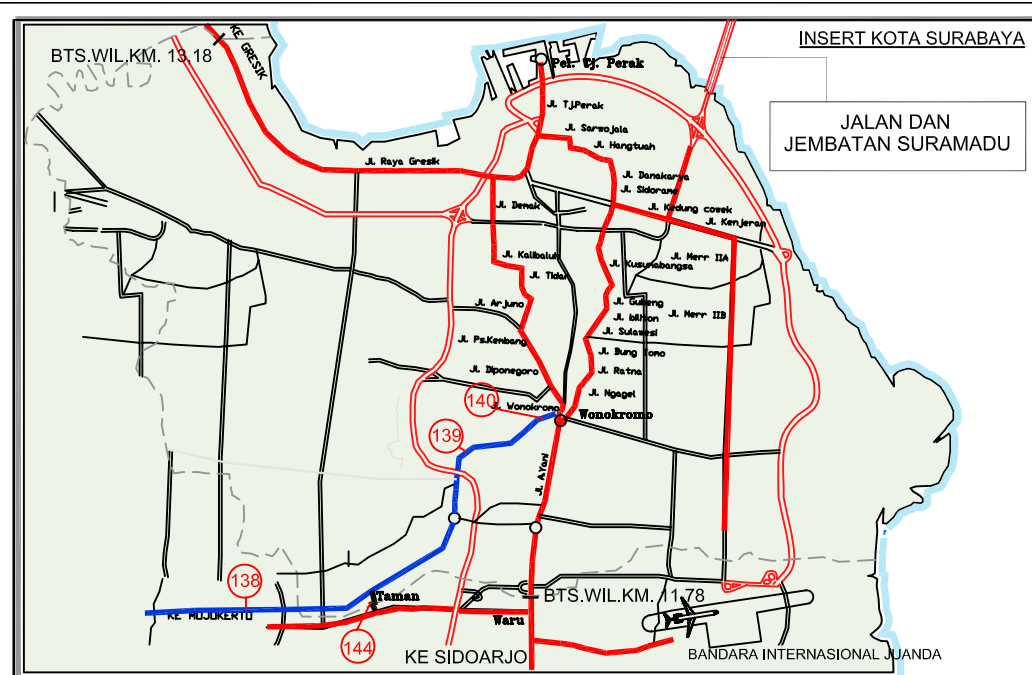
LEGENDA :

- JALAN TOL
- RENCANA JALAN TOL
- JALAN ARTERI PRIMER (JAP)
- JALAN KOLEKTOR PRIMER-1 (JKP-1)
- JALAN KOLEKTOR PRIMER-2 (JKP-2)
- JALAN KOLEKTOR PRIMER-3 (JKP-3)
- RENCANA JALAN LINTAS SELATAN
- JALAN KABUPATEN
- PKN (PUSAT KEGIATAN NASIONAL)
- PKW (PUSAT KEGIATAN WILAYAH)
- PKN (PUSAT KEGIATAN STRATEGIS NASIONAL)
- KSPN (KAWASAN STRATEGIS PARIWISATA NASIONAL DAN SEKITARNYA)
- BANDAR UDARA PENGUMPUL SKALA PRIMER (PP)
- BANDAR UDARA PENGUMPUL SKALA SEKUNDER (PS)
- BANDAR UDARA PENGUMPUL SKALA TERSIER (PT)
- PELABUHAN UTAMA (PU) INTERNATIONAL HUB.
- PELABUHAN UTAMA (PU) INTERNATIONAL HUB.
- PELABUHAN PENGUMPUL (PP)
- NO RUAS
- BATAS NEGARA
- BATAS PROVINSI
- BATAS KABUPATEN
- IBUKOTA PROVINSI
- KOTA MADYA
- IBUKOTA KABUPATEN
- IBUKOTA KECAMATAN



**REKAPITULASI
PENETAPAN RUAS-RUAS JALAN DALAM JARINGAN JALAN PRIMER
MENURUT FUNGSINYA SEBAGAI JALAN KOLEKTOR-2 (JKP-2)
DAN JALAN KOLEKTOR-3 (JKP-3)**

No.	NAMA KABUPATEN	PANJANG RUAS (KM)	JKP-2 (KM)	JKP-3 (KM)
1	KABUPATEN PACITAN	102,29	102,29	-
2	KABUPATEN PONOROGO	42,35	42,35	-
3	KABUPATEN MAGETAN	39,06	39,06	-
4	KABUPATEN BOJONEGORO	48,41	48,41	-
5	KABUPATEN TUBAN	82,08	82,08	-
6	KABUPATEN LAMONGAN	56,49	56,49	-
7	KABUPATEN GRESIK	21,03	21,03	-
8	KOTA SURABAYA	12,17	12,17	-
9	KABUPATEN SIDOARJO	29,13	27,68	1,45
10	KABUPATEN MOJOKERTO	73,11	61,24	11,87
11	KABUPATEN JOMBANG	61,25	47,45	13,80
12	KABUPATEN NGANJUK	38,67	38,67	-
13	KABUPATEN KEDIRI	78,46	78,46	-
14	KOTA KEDIRI	6,93	6,93	-
15	KABUPATEN TULUNGAGUNG	9,58	9,58	-
16	KABUPATEN BLITAR	28,88	28,88	-
17	KOTA BLITAR	5,25	5,25	-
18	KABUPATEN MALANG	69,71	69,71	-
19	KOTA MALANG	10,60	10,60	-
20	KOTA BATU	36,10	36,10	-
21	KABUPATEN PASURUAN	86,14	86,14	-
22	KOTA PASURUAN	1,29	1,29	-
23	KABUPATEN LUMAJANG	38,50	17,60	20,90
24	KABUPATEN JEMBER	127,58	86,25	41,33
25	KABUPATEN BONDOWOSO	68,88	41,86	27,02
26	KABUPATEN SITUBONDO	17,09	9,29	7,80
27	KABUPATEN BANYUWANGI	91,07	20,76	70,31
28	KABUPATEN SAMPANG	56,30	-	56,30
29	KABUPATEN PAMEKASAN	54,60	-	54,60
30	KABUPATEN SUMENEP	28,00	-	28,00
TOTAL PANJANG JALAN		1.421,00	1.087,62	333,38



PROVINSI JAWA TIMUR (28)



- LEGENDA :**
- JALAN TOL
 - RENCANA JALAN TOL
 - JALAN ARTERI PRIMER (JAP)
 - JALAN KOLEKTOR PRIMER-1 (JKP-1)
 - JALAN KOLEKTOR PRIMER-2 (JKP-2)
 - JALAN KOLEKTOR PRIMER-3 (JKP-3)
 - RENCANA JALAN LINTAS SELATAN
 - JALAN KABUPATEN
 - PKN (PUSAT KEGIATAN NASIOANAL)
 - PKW (PUSAT KEGIATAN WILAYAH)
 - PKSN (PUSAT KEGIATAN STRATEGIS NASIONAL)
 - KSPN (KAWASAN STRATEGIS PARIWISATA NASIONAL DAN SEKITARNYA)
 - BANDAR UDARA PENGUMPUL SKALA PRIMER (PP)
 - BANDAR UDARA PENGUMPUL SKALA SEKUNDER (PS)
 - BANDAR UDARA PENGUMPUL SKALA TERSIER (PT)
 - PELABUHAN UTAMA (PU) INTERNATIONAL HUB.
 - PELABUHAN UTAMA (PU) INTERNATIONAL HUB.
 - PELABUHAN PENGUMPUL (PP)
 - NO RUAS
 - BATAS NEGARA
 - BATAS PROVINSI
 - BATAS KABUPATEN
 - IBUKOTA PROVINSI
 - KOTA MADYA
 - IBUKOTA KABUPATEN
 - IBUKOTA KECAMATAN



SALINAN Keputusan ini disampaikan kepada :

Yth. : 1. Sdr. Menteri Dalam Negeri di Jakarta.

2. Sdr. Menteri Pekerjaan Umum dan Perumahan Rakyat di Jakarta.

3. Sdr. Ketua DPRD Provinsi Jawa Timur di Surabaya.

4. Sdr. Kepala Badan Perencanaan Pembangunan Daerah Provinsi Jawa Timur di Surabaya.

5. Sdr. Inspektur Provinsi Jawa Timur di Sidoarjo.

6. Sdr. Kepala Dinas Pekerjaan Umum Bina Marga Provinsi Jawa Timur di Surabaya.

7. Sdr. Kepala Dinas Perhubungan dan Lalu Lintas Provinsi Jawa Timur di Surabaya.

8. Sdr. Bupati / Walikota se Jawa Timur.

9. Sdr. Kepala Dinas yang membidangi PU Bina Marga se Jawa Timur.
